



แผนพัฒนาท้องถิ่น (พ.ศ.๒๕๖๑-๒๕๖๕)

เปลี่ยนแปลง ฉบับที่ ๑

ประจำปี พ.ศ.๒๕๖๓

เทศบาลตำบลดอนศิลา

อำเภอเวียงชัย จังหวัดเชียงราย

สำนักปลัดเทศบาล

โทร.๐๕๓-๗๓๖-๖๙๑

โทรสาร.๐๕๓-๗๓๖-๐๕๓

www.donsila.go.th



ประกาศเทศบาลตำบลดอนศิลา
เรื่อง การประกาศใช้แผนพัฒนาท้องถิ่น (พ.ศ. ๒๕๖๑ - ๒๕๖๕)
เปลี่ยนแปลง ฉบับที่ ๑ ประจำปี พ.ศ.๒๕๖๓
เทศบาลตำบลดอนศิลา

.....

ตามที่ เทศบาลตำบลดอนศิลา ได้ดำเนินการจัดทำแผนพัฒนาท้องถิ่น (พ.ศ.๒๕๖๑-๒๕๖๕) เปลี่ยนแปลง ฉบับที่ ๑ ประจำปี พ.ศ.๒๕๖๓ โดยได้รับความเห็นชอบจากคณะกรรมการพัฒนาท้องถิ่นเพื่อเป็นกรอบในการจัดทำงบประมาณรายจ่ายประจำปี งบประมาณรายจ่ายเพิ่มเติม และงบประมาณจากเงินสะสมในช่วงของแผนแล้ว นั้น

เพื่อให้การปฏิบัติเป็นไปตามระเบียบกระทรวงมหาดไทยว่าด้วยการจัดทำแผนพัฒนาขององค์กรปกครองส่วนท้องถิ่น พ.ศ.๒๕๔๘ แก้ไขเพิ่มเติมถึง (ฉบับที่ ๓) พ.ศ.๒๕๖๑ ข้อ ๒๒/๑ จึงขอประกาศใช้แผนพัฒนาท้องถิ่น (พ.ศ.๒๕๖๑ - ๒๕๖๕) เปลี่ยนแปลง ฉบับที่ ๑ ประจำปี พ.ศ.๒๕๖๓ เทศบาลตำบลดอนศิลา มาเพื่อทราบโดยทั่วกัน

จึงประกาศให้ทราบโดยทั่วกัน

ประกาศ ณ วันที่ ๑๖ มีนาคม พ.ศ. ๒๕๖๓

(นายทวีศักดิ์ นาทอง)
ปลัดเทศบาล ปฏิบัติหน้าที่
นายกเทศมนตรีตำบลดอนศิลา

บทนำ

ตามที่เทศบาลตำบลดอนศิลา ได้ประกาศใช้แผนพัฒนาท้องถิ่น (พ.ศ.๒๕๖๑ - ๒๕๖๕) ของเทศบาลตำบลดอนศิลา เมื่อวันที่ ๑๔ มิถุนายน ๒๕๖๒ ไปแล้ว เพื่อเป็นกรอบในการกำหนดทิศทางการพัฒนาของเทศบาลตำบลดอนศิลาให้มุ่งสู่วิสัยทัศน์ พันธกิจ และแนวทางการพัฒนาที่กำหนด นั้น

เนื่องจากประชาชนในพื้นที่ตำบลดอนศิลา มีปัญหาและความต้องการให้เทศบาลตำบลดอนศิลา เข้าไปดำเนินการแก้ไขปัญหาและบรรเทาความเดือดร้อนของประชาชน ซึ่งบางโครงการปรากฏอยู่ในแผนพัฒนาท้องถิ่น (พ.ศ.๒๕๖๑-๒๕๖๕) ที่ประกาศใช้บังคับ แต่ไม่ครอบคลุมและชัดเจน เรื่องของงบประมาณ หรือมีการเปลี่ยนแปลงลักษณะ ปริมาณคุณภาพเปลี่ยน ที่ทำให้สาระสำคัญเปลี่ยนไป เช่น วัตถุประสงค์ เป้าหมาย (ผลผลิตของโครงการ) หรือรายละเอียดของโครงการที่จะทำในแต่ละปี ดังนั้น เพื่อประโยชน์ของประชาชน เทศบาลตำบลดอนศิลาจึงดำเนินการจัดทำแผนพัฒนาท้องถิ่น (พ.ศ.๒๕๖๑-๒๕๖๕) เปลี่ยนแปลง ฉบับที่ ๑ ประจำปี พ.ศ.๒๕๖๓ ซึ่งตามระเบียบกระทรวงมหาดไทยว่าด้วยการจัดทำแผนพัฒนาองค์กรปกครองส่วนท้องถิ่น พ.ศ. ๒๕๔๘ แก้ไขเพิ่มเติม ฉบับที่ ๒ พ.ศ. ๒๕๕๙ ข้อ ๒๕ ได้กำหนดให้องค์กรปกครองส่วนท้องถิ่นใช้แผนพัฒนาท้องถิ่นเป็นกรอบในการจัดทำงบประมาณรายจ่ายประจำปี งบประมาณรายจ่ายเพิ่มเติมและงบประมาณจากเงินสะสมในช่วงของแผนนั้น และตามระเบียบกระทรวงมหาดไทยว่าด้วยการจัดทำแผนพัฒนาองค์กรปกครองส่วนท้องถิ่น พ.ศ. ๒๕๔๘ แก้ไขเพิ่มเติม ฉบับที่ ๓ พ.ศ. ๒๕๖๑ ข้อ ๒๒/๑ เพื่อให้แผนพัฒนาท้องถิ่นมีความสมบูรณ์ถูกต้อง มีแนวทางการพัฒนาที่ชัดเจนสอดคล้องกับยุทธศาสตร์ที่วางไว้ และเป็นแนวทางในการตั้งงบประมาณดำเนินการต่อไป

เทศบาลตำบลดอนศิลา

สารบัญ

	หน้า
ประกาศ	-
บทนำ	ก
สารบัญ	ข
บันทึกหลักการและเหตุผล	๑
บัญชีสรุปโครงการพัฒนา แผนพัฒนาท้องถิ่น (พ.ศ.๒๕๖๑ - ๒๕๖๕)	๑๒
• แบบ ผ.๐๑ (บัญชีสรุปโครงการพัฒนา)	๑๓
รายละเอียดโครงการพัฒนา แผนพัฒนาท้องถิ่น (พ.ศ.๒๕๖๑ - ๒๕๖๕)	๑๔
• แบบ ผ.๐๒ (รายละเอียดโครงการพัฒนา)	๑๕
ภาคผนวก	๒๐
❖ อ้างอิงที่เกี่ยวข้อง	๒๑
❖ ประมาณการโครงการ	๒๒

บันทึกหลักการและเหตุผล
ประกอบแผนพัฒนาท้องถิ่น (พ.ศ. ๒๕๖๑ - ๒๕๖๕)
เปลี่ยนแปลง ฉบับที่ ๑ ประจำปี พ.ศ. ๒๕๖๓ ของเทศบาลตำบลอนศิลา

เหตุผลและความจำเป็น

เหตุผลและความจำเป็นในการจัดทำแผนพัฒนาท้องถิ่น (พ.ศ. ๒๕๖๑ - ๒๕๖๕)
เปลี่ยนแปลง ฉบับที่ ๑ ประจำปี พ.ศ. ๒๕๖๓

ตามที่ เทศบาลตำบลอนศิลา ได้ประกาศใช้แผนพัฒนาท้องถิ่น (พ.ศ. ๒๕๖๑-๒๕๖๕) เทศบาลตำบลอนศิลา เมื่อวันที่ ๑๔ มิถุนายน พ.ศ. ๒๕๖๒ ซึ่งได้จากการรับทราบปัญหา ความต้องการ ประเด็นการพัฒนาและประเด็นที่เกี่ยวข้องและแนวทางปฏิบัติที่เหมาะสมกับสภาพพื้นที่เพื่อนำมากำหนดแนวทางการจัดทำแผนพัฒนาท้องถิ่น โดยนำข้อมูลพื้นฐานในการพัฒนาจากหน่วยงานต่างๆ และข้อมูลในแผนพัฒนาหมู่บ้านหรือแผนชุมชนมาพิจารณาประกอบในการจัดทำแผนพัฒนาท้องถิ่น

แต่เมื่อประกาศใช้แผนพัฒนาท้องถิ่นแล้ว ปรากฏว่าบางโครงการปรากฏอยู่ในแผนพัฒนาท้องถิ่น (พ.ศ. ๒๕๖๑-๒๕๖๕) ที่ประกาศใช้บังคับ แต่ไม่ครอบคลุมและชัดเจน เรื่องของงบประมาณ หรือมีการเปลี่ยนแปลงลักษณะ ปริมาณคุณภาพเปลี่ยน ที่ทำให้สาระสำคัญเปลี่ยนไป เช่น วัตถุประสงค์ เป้าหมาย (ผลผลิตของโครงการ) หรือรายละเอียดของโครงการที่จะทำในแต่ละปี จึงดำเนินการเปลี่ยนแปลงแผน โดยได้รับความเห็นชอบจากคณะกรรมการพัฒนาท้องถิ่น ประกอบกับงบประมาณที่สูงกว่าแผนพัฒนาท้องถิ่น ที่ได้ประกาศไว้ตามระเบียบกระทรวงมหาดไทยว่าด้วยการจัดทำแผนพัฒนาขององค์กรปกครองส่วนท้องถิ่น พ.ศ. ๒๕๔๘ แก้ไขเพิ่มเติมถึง (ฉบับที่ ๓) พ.ศ. ๒๕๖๑ ข้อ ๒๒/๑ เพื่อประโยชน์ของประชาชน การเปลี่ยนแปลงแผนพัฒนาท้องถิ่นให้เป็นอำนาจของคณะกรรมการพัฒนาท้องถิ่น

เมื่อแผนพัฒนาท้องถิ่นตามวรรคหนึ่งได้รับความเห็นชอบแล้ว ให้ส่งแผนพัฒนาท้องถิ่นดังกล่าวให้ผู้บริหารท้องถิ่นประกาศใช้ พร้อมทั้งปิดประกาศให้ประชาชนทราบโดยเปิดเผยไม่น้อยกว่าสามสิบวัน นับแต่วันที่ผู้บริหารท้องถิ่นประกาศใช้

และข้อ ๒๕ ได้ระบุไว้ว่า ให้องค์กรปกครองส่วนท้องถิ่นใช้แผนพัฒนาท้องถิ่นเป็นกรอบในการจัดทำงบประมาณรายจ่ายประจำปี งบประมาณรายจ่ายเพิ่มเติม และงบประมาณจากเงินสะสมในช่วงของแผนนั้น พร้อมทั้งวางแนวทางเพื่อให้มีการปฏิบัติให้บรรลุวัตถุประสงค์ตามโครงการพัฒนาที่กำหนดไว้ในแผนพัฒนาท้องถิ่น

ดังนั้น เพื่อให้การบริหารของเทศบาลตำบลอนศิลา มีประสิทธิภาพสามารถดำเนินงานไปอย่างต่อเนื่องและเกิดประโยชน์สูงสุดแก่ประชาชน จึงจำเป็นต้องเปลี่ยนแปลงแผนพัฒนาท้องถิ่น (พ.ศ. ๒๕๖๑-๒๕๖๕) เปลี่ยนแปลง ฉบับที่ ๑ ประจำปี พ.ศ. ๒๕๖๓ รายละเอียดตามที่แนบท้ายเอกสารนี้

แผนพัฒนาท้องถิ่น (พ.ศ. ๒๕๖๑ - ๒๕๖๕)
เปลี่ยนแปลง ฉบับที่ ๑ ประจำปี พ.ศ. ๒๕๖๓
สำหรับองค์กรปกครองส่วนท้องถิ่นดำเนินการเอง

<p>ก.ยุทธศาสตร์จังหวัดเชียงรายที่ ๑ การพัฒนาขีดความสามารถในการแข่งขันด้านการค้าและการลงทุนและบริการโลจิสติกส์ เชื่อมโยงกลุ่มจังหวัด กลุ่มอาเซียน+๖ และ GMS</p> <p>ข.ยุทธศาสตร์การพัฒนาของ อปท.ในเขตจังหวัดเชียงรายที่ ๑ การพัฒนาโครงสร้างพื้นฐานและระบบโลจิสติกส์ เชื่อมโยงกลุ่มจังหวัด กลุ่มอาเซียน+๖ และ GMS</p> <p>๑.ยุทธศาสตร์ที่ ๑ การพัฒนาด้านโครงสร้างพื้นฐานและแหล่งน้ำ</p> <p>แนวทางการพัฒนาแหล่งน้ำเพื่อการอุปโภค บริโภค การเกษตร และรักษาความสะอาดของแหล่งน้ำธรรมชาติ</p> <p>แผนงานอุตสาหกรรมและการโยธา : งานก่อสร้างโครงสร้างพื้นฐาน</p>			
ลำดับที่	รายการเดิมหรือรายละเอียดเดิม	รายการเปลี่ยนแปลง	เหตุผลหรือความจำเป็นที่ต้องการเปลี่ยนแปลง
๑	<p><u>ชื่อโครงการ</u> ชุดเจาะบาดาลเพื่อผลิตน้ำประปาหมู่บ้าน หมู่ที่ ๖ บ้านดอยงาม</p> <p><u>วัตถุประสงค์</u> เพื่อให้ประชาชนมีน้ำสะอาดในการอุปโภคบริโภคอย่างเพียงพอและทั่วถึง</p> <p><u>เป้าหมาย (ผลผลิตโครงการ)</u> บ่อบาดาล</p>	<p><u>ชื่อโครงการ</u> เจาะบ่อบาดาล หมู่ที่ ๖ บ้านดอยงาม</p> <p><u>วัตถุประสงค์</u> เพื่อให้ประชาชนมีน้ำใช้ในการอุปโภคและบริโภคอย่างเพียงพอและทั่วถึง</p> <p><u>เป้าหมาย (ผลผลิตโครงการ)</u></p>	<p>๑. เนื่องจากในแผนพัฒนาท้องถิ่น (พ.ศ.๒๕๖๑-๒๕๖๕) ได้ตั้งงบประมาณไว้ทุกปีงบประมาณ จึงต้องเปลี่ยนแปลงงบประมาณให้อยู่ในปี พ.ศ.๒๕๖๓,๒๕๖๔และ ๒๕๖๕</p> <p>๒. เนื่องจากรายละเอียดคุณลักษณะเปลี่ยนแปลงไป (เป้าหมาย ผลผลิตโครงการ)</p> <p>๓. เทศบาลพิจารณาแล้วเป็นโครงการหรือกิจการที่อยู่ในอำนาจหน้าที่ของ อปท. ด้านการบริการชุมชนและสังคม และบำบัดความเดือดร้อนของประชาชน และเพื่อประโยชน์และสนองตอบความต้องการของประชาชนอย่างแท้จริง โดยโครงการดังกล่าวได้ผ่านการประชาคมระดับหมู่บ้าน หมู่ที่ ๖ บ้านดอยงาม เรียบร้อยแล้ว</p> <p>๔. เทศบาลพิจารณาแล้วเป็นโครงการที่เทศบาลจะต้องดำเนินการจัดบริการสาธารณะให้ประชาชนในพื้นที่ ที่ได้รับความเดือดร้อนจากปัญหาการพัฒนา ระบบโครงสร้างพื้นฐาน ปัญหาการพัฒนาแหล่งน้ำเพื่อการอุปโภคและบริโภคของประชาชน และจำเป็นต้องแก้ไขโดยเร่งด่วน ในปีงบประมาณ พ.ศ.๒๕๖๓</p>

ลำดับที่	รายการเดิมหรือ รายละเอียดเดิม	รายการเปลี่ยนแปลง	เหตุผลหรือความจำเป็นที่ต้องการ เปลี่ยนแปลง
	<u>งบประมาณ</u> พ.ศ.๒๕๖๑ : ๒๐๐,๐๐๐ พ.ศ.๒๕๖๒ : ๒๐๐,๐๐๐ พ.ศ.๒๕๖๓ : ๒๐๐,๐๐๐ พ.ศ.๒๕๖๔ : ๒๐๐,๐๐๐ พ.ศ.๒๕๖๕ : ๒๐๐,๐๐๐	<u>งบประมาณ</u> พ.ศ.๒๕๖๑ : - พ.ศ.๒๕๖๒ : - พ.ศ.๒๕๖๓ : ๕๑๖,๔๐๐ พ.ศ.๒๕๖๔ : - พ.ศ.๒๕๖๕ : -	๕. เทศบาลจะใช้แผนพัฒนาท้องถิ่น (พ.ศ. ๒๕๖๑-๒๕๖๕) เปลี่ยนแปลง ฉบับที่ ๑ นี้เป็นกรอบในการจัดทำงบประมาณรายจ่ายประจำปีงบประมาณรายจ่ายเพิ่มเติม งบประมาณจากเงินสะสม หรือได้รับแจ้งแผนงานและโครงการจากหน่วยราชการส่วนกลาง ส่วนภูมิภาค รัฐวิสาหกิจหรือหน่วยงานอื่นๆ ที่ต้องดำเนินการในพื้นที่ของเทศบาลตำบลคอนศิลา ในปีงบประมาณนั้น
	<u>ตัวชี้วัด(KPI)</u> ประชาชนมีน้ำอุปโภค บริโภคอย่างเพียงพอและ ทั่วถึง	<u>ตัวชี้วัด(KPI)</u> - จำนวนบ่อน้ำที่ได้รับการ ขุดเจาะบ่อบาดาลเพิ่มขึ้น - ร้อยละ ๘๐ ประชาชนมี ความพึงพอใจ	
	<u>ผลที่คาดว่าจะได้รับ</u> ประชาชนมีน้ำอุปโภค บริโภคอย่างเพียงพอและ ทั่วถึง	<u>ผลที่คาดว่าจะได้รับ</u> ประชาชนในครัวเรือน มีน้ำใช้ในการอุปโภค และบริโภคอย่างเพียงพอ ตลอดปี	
	<u>หน่วยงานที่รับผิดชอบ</u> กองช่าง	<u>หน่วยงานที่รับผิดชอบ</u> กองช่าง	
	อ้างจากแผนพัฒนาท้องถิ่น (พ.ศ.๒๕๖๑-๒๕๖๕) หน้า ๘๗ ลำดับที่ ๗		

ลำดับ ที่	รายการเดิมหรือ รายละเอียดเดิม	รายการเปลี่ยนแปลง	เหตุผลหรือความจำเป็นที่ต้องการ เปลี่ยนแปลง
๒	ชื่อโครงการ ขุดลอกห้วยป่าแฉม หมู่ที่ ๑๐ บ้านทุ่งโค้ง	ชื่อโครงการ ขุดลอกลำห้วยป่าแฉม หมู่ที่ ๑๐ บ้านทุ่งโค้ง	<p>๑. เนื่องจากในแผนพัฒนาท้องถิ่น (พ.ศ.๒๕๖๑-๒๕๖๕) ได้ตั้งงบประมาณไว้ทุกปีงบประมาณ จึงต้องเปลี่ยนแปลงงบประมาณให้อยู่ในปี พ.ศ.๒๕๖๓,๒๕๖๔ และ ๒๕๖๕</p> <p>๒. เนื่องจากรายละเอียดคุณลักษณะเปลี่ยนแปลงไป (เป้าหมาย ผลผลิตโครงการ)</p> <p>๓. เทศบาลพิจารณาแล้วเป็นโครงการหรือกิจการที่อยู่ในอำนาจหน้าที่ของ อปท. ด้านการบริการชุมชนและสังคม และบำบัดความเดือดร้อนของประชาชน และเพื่อประโยชน์และสนองตอบความต้องการของประชาชนอย่างแท้จริง โดยโครงการดังกล่าวได้ผ่านการประชาคมระดับหมู่บ้าน หมู่ที่ ๑๐ บ้านทุ่งโค้ง เรียบร้อยแล้ว</p> <p>๔. เทศบาลพิจารณาแล้วเป็นโครงการที่เทศบาลจะต้องดำเนินการจัดบริการสาธารณะให้ประชาชนในพื้นที่ ที่ได้รับความเดือดร้อนจากปัญหาการพัฒนาาระบบโครงสร้างพื้นฐาน ปัญหาการพัฒนาแหล่งน้ำเพื่อการอุปโภคและการเกษตรของประชาชน และจำเป็นต้องแก้ไขโดยเร่งด่วน ในปีงบประมาณ พ.ศ.๒๕๖๓</p> <p>๕. เทศบาลจะใช้แผนพัฒนาท้องถิ่น (พ.ศ. ๒๕๖๑-๒๕๖๕) เปลี่ยนแปลง ฉบับที่ ๑ นี้เป็นกรอบในการจัดทำงบประมาณรายจ่ายประจำปีงบประมาณรายจ่ายเพิ่มเติม งบประมาณจากเงินสะสม หรือได้รับแจ้งแผนงานและโครงการจากหน่วยราชการส่วนกลาง ส่วนภูมิภาค รัฐวิสาหกิจหรือหน่วยงานอื่นๆ ที่ต้องดำเนินการในพื้นที่ของเทศบาลตำบลดอนศิลา ในปีงบประมาณนั้น</p>
	วัตถุประสงค์ เพื่อให้ประชาชนมีน้ำใช้ในการเกษตรอย่างเพียงพอและทั่วถึง	วัตถุประสงค์ เพื่อให้ประชาชนมีน้ำใช้ในการอุปโภคและการเกษตรอย่างเพียงพอและทั่วถึง	
	เป้าหมาย (ผลผลิตโครงการ) ขุดลอกความยาวประมาณ ๓ กิโลเมตร	เป้าหมาย (ผลผลิตโครงการ) พื้นที่ขุดลอกกว้างเฉลี่ย ๕ - ๑๕ เมตร ความยาว ๑,๑๕๐ เมตร ความลึก ๑.๕๐ เมตรหรือปริมาตรดินขุดไม่น้อยกว่า ๑๑,๗๖๗.๕๐ ลูกบาศก์เมตร พร้อมตักแต่งคันดิน	

ลำดับ ที่	รายการเดิมหรือ รายละเอียดเดิม	รายการเปลี่ยนแปลง	เหตุผลหรือความจำเป็นที่ต้องการ เปลี่ยนแปลง
	<u>งบประมาณ</u> พ.ศ.๒๕๖๑ : ๕๔๐,๐๐๐ พ.ศ.๒๕๖๒ : ๕๔๐,๐๐๐ พ.ศ.๒๕๖๓ : ๕๔๐,๐๐๐ พ.ศ.๒๕๖๔ : ๕๔๐,๐๐๐ พ.ศ.๒๕๖๕ : ๕๔๐,๐๐๐	<u>งบประมาณ</u> พ.ศ.๒๕๖๑ : - พ.ศ.๒๕๖๒ : - พ.ศ.๒๕๖๓ : ๔๖๐,๔๐๐ พ.ศ.๒๕๖๔ : - พ.ศ.๒๕๖๕ : -	
	<u>ตัวชี้วัด(KPI)</u> - จำนวนแหล่งน้ำที่ได้รับ การขุดลอกเพิ่มขึ้น - ประชาชนมีน้ำใช้ในการ การเกษตรอย่างเพียงพอ และทั่วถึง	<u>ตัวชี้วัด(KPI)</u> - จำนวนแหล่งน้ำที่ได้รับ การขุดลอกเพิ่มขึ้น - ร้อยละ ๘๐ ของประชาชน มีความพึงพอใจ	
	<u>ผลที่คาดว่าจะได้รับ</u> - ประชาชนมีน้ำใช้ในการ การเกษตรอย่างเพียงพอ และทั่วถึง - ผลผลิตทางการเกษตร ดีขึ้น	<u>ผลที่คาดว่าจะได้รับ</u> - ประชาชนมีน้ำใช้ในการ อุปโภคและการเกษตร อย่างเพียงพอตลอดปี - ผลผลิตทางการเกษตร มีคุณภาพที่ดีขึ้น	
	<u>หน่วยงานที่รับผิดชอบ</u> กองช่าง	<u>หน่วยงานที่รับผิดชอบ</u> กองช่าง	
	อ้างจากแผนพัฒนาท้องถิ่น (พ.ศ.๒๕๖๑-๒๕๖๕) หน้า ๑๐๒ ลำดับที่ ๖๗		

ลำดับ ที่	รายการเดิมหรือ รายละเอียดเดิม	รายการเปลี่ยนแปลง	เหตุผลหรือความจำเป็นที่ต้องการ เปลี่ยนแปลง
๓	<p>ชื่อโครงการ ขุดลอกห้วยโป่งทราย พร้อมก่อสร้างฝาย คสล. จำนวน ๔ จุด หมู่ที่ ๑๑ บ้านใหม่มงคล</p> <p>วัตถุประสงค์ เพื่อให้ประชาชนมีน้ำใช้ในการเกษตรอย่างเพียงพอและทั่วถึง</p> <p>เป้าหมาย (ผลผลิตโครงการ) ขุดลอกความยาวประมาณ ๓ กิโลเมตร</p>	<p>ชื่อโครงการ ขุดลอกห้วยโป่งทราย หมู่ที่ ๑๑ บ้านใหม่มงคล</p> <p>วัตถุประสงค์ เพื่อให้ประชาชนมีน้ำใช้ในการอุปโภคและการเกษตรอย่างเพียงพอและทั่วถึง</p> <p>เป้าหมาย (ผลผลิตโครงการ) ขุดลอกลำห้วยกว้าง ๓ - ๑๐ เมตร ยาว ๑,๓๕๐ เมตร ลึก ๑.๓๐ เมตร หรือ ปริมาตรดินขุดไม่น้อยกว่า ๘,๑๓๑.๕๐ ลูกบาศก์เมตร พร้อมตกแต่งคันดิน</p>	<p>๑. เนื่องจากในแผนพัฒนาท้องถิ่น (พ.ศ.๒๕๖๑-๒๕๖๕) ได้ตั้งงบประมาณไว้ทุกปีงบประมาณ จึงต้องเปลี่ยนแปลงงบประมาณให้อยู่ในปี พ.ศ.๒๕๖๓,๒๕๖๔ และ ๒๕๖๕</p> <p>๒. เนื่องจากรายละเอียดคุณลักษณะเปลี่ยนแปลงไป (เป้าหมาย ผลผลิตโครงการ)</p> <p>๓. เทศบาลพิจารณาแล้วเป็นโครงการหรือกิจการที่อยู่ในอำนาจหน้าที่ของ อปท. ด้านการบริการชุมชนและสังคม และบำบัดความเดือดร้อนของประชาชน และเพื่อประโยชน์และสนองตอบความต้องการของประชาชนอย่างแท้จริง โดยโครงการดังกล่าวได้ผ่านการประชาคมระดับหมู่บ้าน หมู่ที่ ๑๑ บ้านใหม่มงคล เรียบร้อยแล้ว</p> <p>๔. เทศบาลพิจารณาแล้วเป็นโครงการที่เทศบาลจะต้องดำเนินการจัดบริการสาธารณะให้ประชาชนในพื้นที่ ที่ได้รับความเดือดร้อนจากปัญหาการพัฒนาาระบบโครงสร้างพื้นฐาน ปัญหาการพัฒนาแหล่งน้ำเพื่อการอุปโภคและการเกษตรของประชาชน และจำเป็นต้องแก้ไขโดยเร่งด่วน ในปีงบประมาณ พ.ศ.๒๕๖๓</p> <p>๕. เทศบาลจะใช้แผนพัฒนาท้องถิ่น (พ.ศ. ๒๕๖๑-๒๕๖๕) เปลี่ยนแปลง ฉบับที่ ๑ นี้เป็นกรอบในการจัดทำงบประมาณรายจ่ายประจำปีงบประมาณรายจ่ายเพิ่มเติม งบประมาณจากเงินสะสม หรือได้รับแจ้งแผนงานและโครงการจากหน่วยราชการส่วนกลาง ส่วนภูมิภาค รัฐวิสาหกิจหรือหน่วยงานอื่นๆ ที่ต้องดำเนินการในพื้นที่ของเทศบาลตำบลอนศิลา ในปีงบประมาณนั้น</p>

ลำดับ ที่	รายการเดิมหรือ รายละเอียดเดิม	รายการเปลี่ยนแปลง	เหตุผลหรือความจำเป็นที่ต้องการ เปลี่ยนแปลง
	<u>งบประมาณ</u> พ.ศ.๒๕๖๑ : ๕๔๐,๐๐๐ พ.ศ.๒๕๖๒ : ๕๔๐,๐๐๐ พ.ศ.๒๕๖๓ : ๕๔๐,๐๐๐ พ.ศ.๒๕๖๔ : ๕๔๐,๐๐๐ พ.ศ.๒๕๖๕ : ๕๔๐,๐๐๐	<u>งบประมาณ</u> พ.ศ.๒๕๖๑ : - พ.ศ.๒๕๖๒ : - พ.ศ.๒๕๖๓ : ๓๑๘,๗๐๐ พ.ศ.๒๕๖๔ : - พ.ศ.๒๕๖๕ : -	
	<u>ตัวชี้วัด(KPI)</u> - จำนวนแหล่งน้ำที่ได้รับ การขุดลอกเพิ่มขึ้น - ประชาชนมีน้ำใช้ในการ เกษตรอย่างเพียงพอ และทั่วถึง	<u>ตัวชี้วัด(KPI)</u> - จำนวนแหล่งน้ำที่ได้รับ การขุดลอกเพิ่มขึ้น - ร้อยละ ๘๐ ของประชาชน มีความพึงพอใจ	
	<u>ผลที่คาดว่าจะได้รับ</u> - ประชาชนมีน้ำใช้ในการ เกษตรอย่างเพียงพอ และทั่วถึง - ผลผลิตทางการเกษตร ดีขึ้น	<u>ผลที่คาดว่าจะได้รับ</u> - ประชาชนมีน้ำใช้ในการ อุปโภคและการเกษตร อย่างเพียงพอตลอดปี - ผลผลิตทางการเกษตร มีคุณภาพที่ดีขึ้น	
	<u>หน่วยงานที่รับผิดชอบ</u> กองช่าง	<u>หน่วยงานที่รับผิดชอบ</u> กองช่าง	
	อ้างจากแผนพัฒนาท้องถิ่น (พ.ศ.๒๕๖๑-๒๕๖๕) หน้า ๑๐๓ ลำดับที่ ๗๒		

ลำดับ ที่	รายการเดิมหรือ รายละเอียดเดิม	รายการเปลี่ยนแปลง	เหตุผลหรือความจำเป็นที่ต้องการ เปลี่ยนแปลง
๔	ชื่อโครงการ ขุดลอกลำห้วยแม่ต๋าก หมู่ที่ ๑๗	ชื่อโครงการ ขุดลอกลำห้วยแม่ต๋าก หมู่ที่ ๑๗ บ้านใหม่ศรีวิสัย	๑. เนื่องจากในแผนพัฒนาท้องถิ่น (พ.ศ.๒๕๖๑-๒๕๖๕) ได้ตั้งงบประมาณไว้ทุกปีงบประมาณ จึงต้องเปลี่ยนแปลงงบประมาณให้อยู่ในปี พ.ศ.๒๕๖๓,๒๕๖๔ และ ๒๕๖๕
	วัตถุประสงค์ เพื่อให้ประชาชนมีน้ำใช้ในการเกษตรอย่างเพียงพอและทั่วถึง	วัตถุประสงค์ เพื่อให้ประชาชนมีน้ำใช้ในการอุปโภคและการเกษตรอย่างเพียงพอและทั่วถึง	๒. เนื่องจากรายละเอียดคุณลักษณะเปลี่ยนแปลงไป (เป้าหมาย ผลผลิตโครงการ)
	เป้าหมาย (ผลผลิตโครงการ) ความยาวประมาณ ๓ กิโลเมตร	เป้าหมาย (ผลผลิตโครงการ) พื้นที่ขุดลอกกว้างเฉลี่ย ๗ - ๑๕ เมตร ความยาว ๙๐๐ เมตร ความลึก ๑.๕๐ เมตร หรือ ปริมาตรดินขุดไม่น้อยกว่า ๑๒,๒๒๕ ลูกบาศก์เมตร พร้อมตักแต่งคันดิน	๓. เทศบาลพิจารณาแล้วเป็นโครงการหรือกิจการที่อยู่ในอำนาจหน้าที่ของ อปท. ด้านการบริการชุมชนและสังคม และบำบัดความเดือดร้อนของประชาชน และเพื่อประโยชน์และสนองตอบความต้องการของประชาชนอย่างแท้จริง โดยโครงการดังกล่าวได้ผ่านการประชาคมระดับหมู่บ้าน หมู่ที่ ๑๗ บ้านใหม่ศรีวิสัย เรียบร้อยแล้ว ๔. เทศบาลพิจารณาแล้วเป็นโครงการที่เทศบาลจะต้องดำเนินการจัดบริการสาธารณะให้ประชาชนในพื้นที่ ที่ได้รับความเดือดร้อนจากปัญหาการพัฒนาาระบบโครงสร้างพื้นฐาน ปัญหาการพัฒนาแหล่งน้ำเพื่อการอุปโภคและการเกษตรของประชาชน และจำเป็นต้องแก้ไขโดยเร่งด่วน ในปีงบประมาณ พ.ศ.๒๕๖๓ ๕. เทศบาลจะใช้แผนพัฒนาท้องถิ่น (พ.ศ. ๒๕๖๑-๒๕๖๕) เปลี่ยนแปลง ฉบับที่ ๑ นี้เป็นกรอบในการจัดทำงบประมาณรายจ่ายประจำปีงบประมาณรายจ่ายเพิ่มเติม งบประมาณจากเงินสะสม หรือได้รับแจ้งแผนงานและโครงการจากหน่วยราชการส่วนกลาง ส่วนภูมิภาค รัฐวิสาหกิจหรือหน่วยงานอื่นๆ ที่ต้องดำเนินการในพื้นที่ของเทศบาลตำบลดอนศิลา ในปีงบประมาณนั้น

ลำดับ ที่	รายการเดิมหรือ รายละเอียดเดิม	รายการเปลี่ยนแปลง	เหตุผลหรือความจำเป็นที่ต้องการ เปลี่ยนแปลง
	<u>งบประมาณ</u> พ.ศ.๒๕๖๑ : ๕๔๐,๐๐๐ พ.ศ.๒๕๖๒ : ๕๔๐,๐๐๐ พ.ศ.๒๕๖๓ : ๕๔๐,๐๐๐ พ.ศ.๒๕๖๔ : ๕๔๐,๐๐๐ พ.ศ.๒๕๖๕ : ๕๔๐,๐๐๐	<u>งบประมาณ</u> พ.ศ.๒๕๖๑ : - พ.ศ.๒๕๖๒ : - พ.ศ.๒๕๖๓ : ๔๖๒,๑๐๐ พ.ศ.๒๕๖๔ : - พ.ศ.๒๕๖๕ : -	
	<u>ตัวชี้วัด(KPI)</u> - จำนวนแหล่งน้ำที่ได้รับ การขุดลอกเพิ่มขึ้น - ประชาชนมีน้ำใช้ในการ การเกษตรอย่างเพียงพอ และทั่วถึง	<u>ตัวชี้วัด(KPI)</u> - จำนวนแหล่งน้ำที่ได้รับ การขุดลอกเพิ่มขึ้น - ร้อยละ ๘๐ ของประชาชน มีความพึงพอใจ	
	<u>ผลที่คาดว่าจะได้รับ</u> - ประชาชนมีน้ำใช้ในการ การเกษตรอย่างเพียงพอ และทั่วถึง - ผลผลิตทางการเกษตร ดีขึ้น	<u>ผลที่คาดว่าจะได้รับ</u> - ประชาชนมีน้ำใช้ในการ อุปโภคและการเกษตร อย่างเพียงพอตลอดปี - ผลผลิตทางการเกษตร มีคุณภาพที่ดีขึ้น	
	<u>หน่วยงานที่รับผิดชอบ</u> กองช่าง	<u>หน่วยงานที่รับผิดชอบ</u> กองช่าง	
	อ้างจากแผนพัฒนาท้องถิ่น (พ.ศ.๒๕๖๑-๒๕๖๕) หน้า ๑๐๗ ลำดับที่ ๘๘		

แผนพัฒนาท้องถิ่น (พ.ศ. ๒๕๖๑ - ๒๕๖๕)
เปลี่ยนแปลง ฉบับที่ ๑ ประจำปี พ.ศ. ๒๕๖๓
สำหรับองค์กรปกครองส่วนท้องถิ่นดำเนินการเอง

ก.ยุทธศาสตร์จังหวัดเชียงรายที่ ๑ การรักษาความมั่นคงความปลอดภัยในชีวิตและทรัพย์สิน ข.ยุทธศาสตร์การพัฒนาของ อปท.ในเขตจังหวัดเชียงรายที่ ๑ ๑.ยุทธศาสตร์ที่ ๖ การพัฒนาด้านการเมืองและการบริหาร แนวทางการพัฒนาบุคลากรของเทศบาลตำบลดอนศิลา แผนงานบริหารงานทั่วไป : งานบริหารทั่วไป			
ลำดับที่	รายการเดิมหรือ รายละเอียดเดิม	รายการเปลี่ยนแปลง	เหตุผลหรือความจำเป็นที่ต้องการ เปลี่ยนแปลง
๑	ชื่อโครงการ ส่งเสริมและพัฒนาศักยภาพ ผู้บริหารท้องถิ่น สมาชิก สภาเทศบาล พนักงาน เทศบาล พนักงานจ้าง ของเทศบาลตำบลดอนศิลา	ชื่อโครงการ ส่งเสริมและพัฒนาศักยภาพ ผู้บริหารท้องถิ่น สมาชิก สภาเทศบาล พนักงาน เทศบาล พนักงานจ้าง ของเทศบาลตำบลดอนศิลา	๑. เนื่องจากในแผนพัฒนาท้องถิ่น (พ.ศ.๒๕๖๑-๒๕๖๕) ได้ตั้งงบประมาณไว้ทุก ปีงบประมาณ จึงต้องเปลี่ยนแปลงงบประมาณ ให้อยู่ในปี พ.ศ.๒๕๖๓,๒๕๖๔ และ ๒๕๖๕ และเปลี่ยนแปลงงบประมาณสูงขึ้นกว่าเดิม ๓. เทศบาลจะใช้แผนพัฒนาท้องถิ่น (พ.ศ. ๒๕๖๑-๒๕๖๕) เปลี่ยนแปลง ฉบับที่ ๑ นี้เป็น กรอบในการจัดทำงบประมาณรายจ่ายประจำปี โอนงบประมาณ และงบประมาณรายจ่าย เพิ่มเติม
	วัตถุประสงค์ - เพื่อส่งเสริมและพัฒนา ศักยภาพผู้บริหารท้องถิ่น สมาชิกสภาเทศบาล พนักงานเทศบาล พนักงานจ้าง - เพื่อให้ผู้บริหารท้องถิ่น สมาชิกสภาเทศบาล พนักงาน พนักงานจ้าง มีความรู้ความเข้าใจใน บทบาทและอำนาจหน้าที่ ของตน	วัตถุประสงค์ - เพื่อส่งเสริมและพัฒนา ศักยภาพผู้บริหารท้องถิ่น สมาชิกสภาเทศบาล พนักงานเทศบาล พนักงานจ้าง - เพื่อให้ผู้บริหารท้องถิ่น สมาชิกสภาเทศบาล พนักงาน พนักงานจ้าง มีความรู้ความเข้าใจใน บทบาทและอำนาจหน้าที่ ของตน	
	เป้าหมาย (ผลผลิตโครงการ) ผู้บริหารท้องถิ่น สมาชิก สภาท้องถิ่น พนักงาน เทศบาล และพนักงานจ้าง เทศบาลตำบลดอนศิลา	เป้าหมาย (ผลผลิตโครงการ) ผู้บริหารท้องถิ่น สมาชิก สภาท้องถิ่น พนักงาน เทศบาล และพนักงานจ้าง เทศบาลตำบลดอนศิลา	

ลำดับที่	รายการเดิมหรือ รายละเอียดเดิม	รายการเปลี่ยนแปลง	เหตุผลหรือความจำเป็นที่ต้องการ เปลี่ยนแปลง
	งบประมาณ พ.ศ.๒๕๖๑ : ๓๐,๐๐๐ พ.ศ.๒๕๖๒ : ๓๐,๐๐๐ พ.ศ.๒๕๖๓ : ๒๐,๐๐๐ พ.ศ.๒๕๖๔ : ๒๐,๐๐๐ พ.ศ.๒๕๖๕ : ๒๐,๐๐๐	งบประมาณ พ.ศ.๒๕๖๑ : - พ.ศ.๒๕๖๒ : - พ.ศ.๒๕๖๓ : ๒๕๐,๐๐๐ พ.ศ.๒๕๖๔ : ๒๕๐,๐๐๐ พ.ศ.๒๕๖๕ : ๒๕๐,๐๐๐	
	ตัวชี้วัด(KPI) ร้อยละ ๘๐ ของผู้บริหาร ท้องถิ่นและสมาชิกสภา ท้องถิ่นมีความรู้ ความเข้าใจ ในบทบาทและหน้าที่ของตน และได้รับการส่งเสริมและ พัฒนาศักยภาพ	ตัวชี้วัด(KPI) ร้อยละ ๘๐ ของผู้บริหาร ท้องถิ่นและสมาชิกสภา ท้องถิ่นมีความรู้ ความเข้าใจ ในบทบาทและหน้าที่ของตน และได้รับการส่งเสริมและ พัฒนาศักยภาพ	
	ผลที่คาดว่าจะได้รับ การปฏิบัติงานของผู้บริหาร ท้องถิ่น และสมาชิกสภา ท้องถิ่น พนักงาน พนักงาน จ้างมีประสิทธิภาพ	ผลที่คาดว่าจะได้รับ การปฏิบัติงานของผู้บริหาร ท้องถิ่น และสมาชิกสภา ท้องถิ่น พนักงาน พนักงาน จ้างมีประสิทธิภาพและ เกิดผลสัมฤทธิ์ในการทำงาน	
	หน่วยงานที่รับผิดชอบ สำนักปลัดเทศบาล	หน่วยงานที่รับผิดชอบ สำนักปลัดเทศบาล	
	อ้างจากแผนพัฒนาท้องถิ่น (พ.ศ.๒๕๖๑-๒๕๖๕) หน้า ๑๘๐ ลำดับที่ ๑		

**บัญชีสรุปโครงการพัฒนา
แผนพัฒนาท้องถิ่น (พ.ศ.๒๕๖๑-๒๕๖๕)
เปลี่ยนแปลง ฉบับที่ ๑ ประจำปี พ.ศ.๒๕๖๓
เทศบาลตำบลอนศิลา
(ผ.๐๑)**

บัญชีสรุปโครงการพัฒนา
แผนพัฒนาท้องถิ่น (พ.ศ.๒๕๖๑ - ๒๕๖๕)
เปลี่ยนแปลง ฉบับที่ ๑
เทศบาลตำบลดอนศิลา อำเภอเวียงชัย จังหวัดเชียงราย

ยุทธศาสตร์	ปี ๒๕๖๑		ปี ๒๕๖๒		ปี ๒๕๖๓		ปี ๒๕๖๔		ปี ๒๕๖๕		รวม ๕ ปี	
	จำนวนโครงการ	งบประมาณ (บาท)	จำนวนโครงการ	งบประมาณ (บาท)	จำนวนโครงการ	งบประมาณ (บาท)	จำนวนโครงการ	งบประมาณ (บาท)	จำนวนโครงการ	งบประมาณ (บาท)	จำนวนโครงการ	งบประมาณ (บาท)
๑.ยุทธศาสตร์การพัฒนาก่อสร้างพื้นฐานและแหล่งน้ำ												
๑.๑ แผนงานอุตสาหกรรมและการโยธา	-	-	-	-	๔	๑,๗๕๗,๖๐๐	๔	๑,๗๕๗,๖๐๐	๔	๑,๗๕๗,๖๐๐	๑๒	๕,๒๗๒,๘๐๐
รวม	-	-	-	-	๔	๑,๗๕๗,๖๐๐	๔	๑,๗๕๗,๖๐๐	๔	๑,๗๕๗,๖๐๐	๑๒	๕,๒๗๒,๘๐๐
๓.ยุทธศาสตร์การพัฒนาก่อสร้างเมืองและการบริหาร												
๓.๑ แผนงานบริหารงานทั่วไป	-	-	-	-	๑	๒๕๐,๐๐๐	๑	๒๕๐,๐๐๐	๑	๒๕๐,๐๐๐	๓	๗๕๐,๐๐๐
รวม	-	-	-	-	๑	๒๕๐,๐๐๐	๑	๒๕๐,๐๐๐	๑	๒๕๐,๐๐๐	๓	๗๕๐,๐๐๐
รวมทั้งสิ้น	-	-	-	-	๕	๑,๙๙๗,๖๐๐	๕	๑,๙๙๗,๖๐๐	๕	๑,๙๙๗,๖๐๐	๑๕	๖,๐๒๒,๘๐๐

รายละเอียดโครงการพัฒนา
แผนพัฒนาท้องถิ่น (พ.ศ.๒๕๖๑-๒๕๖๕)
เปลี่ยนแปลง ฉบับที่ ๑ ประจำปี พ.ศ.๒๕๖๓
เทศบาลตำบลอนศิลา
(ผ.๐๒)

รายละเอียดโครงการพัฒนา
แผนพัฒนาท้องถิ่น (พ.ศ.๒๕๖๑-๒๕๖๕) เปลี่ยนแปลง ฉบับที่ ๑
สำหรับ องค์กรปกครองส่วนท้องถิ่นที่ดำเนินการเอง
เทศบาลตำบลอนคิลา อำเภอเวียงชัย จังหวัดเชียงราย

ก.ยุทธศาสตร์จังหวัดเชียงรายที่ ๑ การพัฒนาขีดความสามารถในการแข่งขันด้านการค้าและการลงทุนและบริการโลจิสติกส์ เชื่อมโยงกลุ่มจังหวัด กลุ่มอาเซียน+๖ และ GMS
ข.ยุทธศาสตร์การพัฒนาของ อปท.ในเขตจังหวัดเชียงรายที่ ๑ การพัฒนาโครงสร้างพื้นฐานและระบบโลจิสติกส์ เชื่อมโยงกลุ่มจังหวัด กลุ่มอาเซียน+๖ และ GMS
๑.ยุทธศาสตร์ที่ ๑ การพัฒนาด้านโครงสร้างพื้นฐานและแหล่งน้ำ

➔ แผนงานอุตสาหกรรมและการโยธา : งานก่อสร้างโครงสร้างพื้นฐาน

ที่	โครงการ	วัตถุประสงค์	เป้าหมาย (ผลผลิตของ โครงการ)	งบประมาณและที่ผ่านมา					ตัวชี้วัด (KPI)	ผลที่คาดว่าจะได้รับ	หน่วยงาน รับผิดชอบ หลัก
				๒๕๖๑	๒๕๖๒	๒๕๖๓	๒๕๖๔	๒๕๖๕			
๑	ขุดเจาะบ่อบาดาล หมู่ที่ ๖ บ้านดอยงาม	เพื่อให้ประชาชนมีน้ำใช้ในการอุปโภคและบริโภคอย่างเพียงพอและทั่วถึง	เจาะบ่อบาดาลขนาดเส้นผ่าศูนย์กลางบ่อ ๖ นิ้ว ความลึกไม่น้อยกว่า ๑๓๔.๐๐ เมตร จำนวน ๑ บ่อ	-	-	๕๑๖,๔๐๐	-	-	- จำนวนบ่อน้ำที่ได้รับการขุดเจาะบาดาลเพิ่มขึ้น - ร้อยละ ๘๐ ประชาชนมีความพึงพอใจ	- ประชาชนในครัวเรือนมีน้ำใช้ในการอุปโภคและบริโภคอย่างเพียงพอตลอดปี	กองช่าง

รายละเอียดโครงการพัฒนา
แผนพัฒนาท้องถิ่น (พ.ศ.๒๕๖๑-๒๕๖๕) เปลี่ยนแปลง ฉบับที่ ๑
สำหรับ องค์กรปกครองส่วนท้องถิ่นที่ดำเนินการเอง
เทศบาลตำบลดอนศิลา อำเภอเวียงชัย จังหวัดเชียงราย

ก.ยุทธศาสตร์จังหวัดเชียงรายที่ ๑ การพัฒนาขีดความสามารถในการแข่งขันด้านการค้าและการลงทุนและบริการโลจิสติกส์ เชื่อมโยงกลุ่มจังหวัด กลุ่มอาเซียน+๖ และ GMS
ข.ยุทธศาสตร์การพัฒนาของ อปท.ในเขตจังหวัดเชียงรายที่ ๑ การพัฒนาโครงสร้างพื้นฐานและระบบโลจิสติกส์ เชื่อมโยงกลุ่มจังหวัด กลุ่มอาเซียน+๖ และ GMS
๑.ยุทธศาสตร์ที่ ๑ การพัฒนาด้านโครงสร้างพื้นฐานและแหล่งน้ำ

➔ แผนงานอุตสาหกรรมและการโยธา : งานก่อสร้างโครงสร้างพื้นฐาน

ที่	โครงการ	วัตถุประสงค์	เป้าหมาย (ผลผลิตของโครงการ)	งบประมาณและที่ผ่านมา					ตัวชี้วัด (KPI)	ผลที่คาดว่าจะได้รับ	หน่วยงาน รับผิดชอบ หลัก
				๒๕๖๑	๒๕๖๒	๒๕๖๓	๒๕๖๔	๒๕๖๕			
๒	ขุดลอก ลำห้วยป่าแหม หมู่ที่ ๑๐ บ้านทุ่งโค้ง	เพื่อให้ประชาชนมี น้ำใช้ในการอุปโภค และการเกษตร อย่างเพียงพอและ ทั่วถึง	พื้นที่ขุดลอกกว้างเฉลี่ย ๕ - ๑๕ เมตร ความยาว ๑,๑๕๐ เมตร ความลึก ๑.๕๐ เมตร หรือปริมาตร ดินขุดไม่น้อยกว่า ๑๑,๗๖๗.๕๐ ลูกบาศก์ เมตร พร้อมตกแต่งคันดิน	-	-	๔๖๐,๔๐๐	-	-	- จำนวนแหล่ง น้ำที่ได้รับการ ขุดลอกเพิ่มขึ้น - ร้อยละ ๘๐ ของประชาชน มีความพึง พอใจ	- ประชาชนมีน้ำ ในการอุปโภคและ การเกษตรอย่าง เพียงพอตลอดปี - ผลผลิตทาง การเกษตรมี คุณภาพที่ดีขึ้น	กองช่าง

รายละเอียดโครงการพัฒนา
แผนพัฒนาท้องถิ่น (พ.ศ.๒๕๖๑-๒๕๖๕) เปลี่ยนแปลง ฉบับที่ ๑
สำหรับ องค์กรปกครองส่วนท้องถิ่นที่ดำเนินการเอง
เทศบาลตำบลดอนศิลา อำเภอเวียงชัย จังหวัดเชียงราย

ก.ยุทธศาสตร์จังหวัดเชียงรายที่ ๑ การพัฒนาขีดความสามารถในการแข่งขันด้านการค้าและการลงทุนและบริการโลจิสติกส์ เชื่อมโยงกลุ่มจังหวัด กลุ่มอาเซียน+๖ และ GMS
ข.ยุทธศาสตร์การพัฒนาของ อปท.ในเขตจังหวัดเชียงรายที่ ๑ การพัฒนาโครงสร้างพื้นฐานและระบบโลจิสติกส์ เชื่อมโยงกลุ่มจังหวัด กลุ่มอาเซียน+๖ และ GMS
๑.ยุทธศาสตร์ที่ ๑ การพัฒนาด้านโครงสร้างพื้นฐานและแหล่งน้ำ

➔ แผนงานอุตสาหกรรมและการโยธา : งานก่อสร้างโครงสร้างพื้นฐาน

ที่	โครงการ	วัตถุประสงค์	เป้าหมาย (ผลผลิตของ โครงการ)	งบประมาณและที่ผ่านมา					ตัวชี้วัด (KPI)	ผลที่คาดว่าจะได้รับ	หน่วยงาน รับผิดชอบ หลัก
				๒๕๖๑	๒๕๖๒	๒๕๖๓	๒๕๖๔	๒๕๖๕			
๓	ขุดลอก ห้วยโป่งทราย หมู่ที่ ๑๑ บ้านใหม่มงคล	เพื่อให้ประชาชน มีน้ำใช้ในการ อุปโภคและ การเกษตรอย่าง เพียงพอและ ทั่วถึง	ขุดลอกลำห้วยกว้าง ๓ - ๑๐ เมตร ยาว ๑,๓๕๐ เมตร ลึก ๑.๓๐ เมตร หรือ ปริมาตรดินขุดไม่น้อย กว่า ๘,๑๓๑.๕๐ ลูกบาศก์เมตร พร้อมตกแต่งคันดิน	-	-	๓๑๘,๗๐๐	-	-	- จำนวนแหล่ง น้ำที่ได้รับการ ขุดลอกเพิ่มขึ้น - ร้อยละ ๘๐ ของประชาชน มีความพึง พอใจ	- ประชาชนมีน้ำ ในการอุปโภค และการเกษตร อย่างเพียงพอ ตลอดปี - ผลผลิตทาง การเกษตรมี คุณภาพที่ดีขึ้น	กองช่าง

รายละเอียดโครงการพัฒนา
แผนพัฒนาท้องถิ่น (พ.ศ.๒๕๖๑-๒๕๖๕) เปลี่ยนแปลง ฉบับที่ ๑
สำหรับ องค์กรปกครองส่วนท้องถิ่นที่ดำเนินการเอง
เทศบาลตำบลอนศิลา อำเภอเวียงชัย จังหวัดเชียงราย

ก.ยุทธศาสตร์จังหวัดเชียงรายที่ ๑ การพัฒนาขีดความสามารถในการแข่งขันด้านการค้าและการลงทุนและบริการโลจิสติกส์ เชื่อมโยงกลุ่มจังหวัด กลุ่มอาเซียน+๖ และ GMS
ข.ยุทธศาสตร์การพัฒนาของ อปท.ในเขตจังหวัดเชียงรายที่ ๑ การพัฒนาโครงสร้างพื้นฐานและระบบโลจิสติกส์ เชื่อมโยงกลุ่มจังหวัด กลุ่มอาเซียน+๖ และ GMS

๑.ยุทธศาสตร์ที่ ๑ การพัฒนาด้านโครงสร้างพื้นฐานและแหล่งน้ำ

➔ แผนงานอุตสาหกรรมและการโยธา : งานก่อสร้างโครงสร้างพื้นฐาน

ที่	โครงการ	วัตถุประสงค์	เป้าหมาย (ผลผลิตของโครงการ)	งบประมาณและที่ผ่านมา					ตัวชี้วัด (KPI)	ผลที่คาดว่าจะได้รับ	หน่วยงาน รับผิดชอบ หลัก
				๒๕๖๑	๒๕๖๒	๒๕๖๓	๒๕๖๔	๒๕๖๕			
๔	ขุดลอกลำ ห้วยแม่ต๋าก หมู่ที่ ๑๗ บ้าน ใหม่ศรีวิสัย	เพื่อให้ประชาชนมี น้ำใช้ในการอุปโภค และการเกษตร อย่างเพียงพอและ ทั่วถึง	พื้นที่ขุดลอกกว้างเฉลี่ย ๗ - ๑๕ เมตร ความยาว ๙๐๐ เมตร ความลึก ๑.๕๐ เมตร หรือปริมาตรดินขุดไม่ น้อยกว่า ๑๒,๒๒๕ ลูกบาศก์เมตร พร้อมตกแต่งคันดิน	-	-	๔๖๒,๑๐๐	-	-	- จำนวนแหล่ง น้ำที่ได้รับการ ขุดลอกเพิ่มขึ้น - ร้อยละ ๘๐ ของประชาชน มีความพึง พอใจ	- ประชาชนมีน้ำ ในการอุปโภคและ การเกษตรอย่าง เพียงพอตลอดปี - ผลผลิตทาง การเกษตรมี คุณภาพที่ดีขึ้น	กองช่าง
รวม	๔ โครงการ			-	-	๑,๗๕๗,๖๐๐	-	-			

รายละเอียดโครงการพัฒนา
แผนพัฒนาท้องถิ่น (พ.ศ.๒๕๖๑-๒๕๖๕) เปลี่ยนแปลง ฉบับที่ ๑
สำหรับ องค์กรปกครองส่วนท้องถิ่นที่ดำเนินการเอง
เทศบาลตำบลดอนศิลา อำเภอเวียงชัย จังหวัดเชียงราย

ก.ยุทธศาสตร์จังหวัดเชียงรายที่ ๑ การรักษาความมั่นคงความปลอดภัยในชีวิตและทรัพย์สิน

ข.ยุทธศาสตร์การพัฒนาของ อปท.ในเขตจังหวัดเชียงรายที่ ๑

๑.ยุทธศาสตร์ที่ ๒ การพัฒนาด้านการเมืองและการบริหาร

แนวทางการพัฒนาบุคลากรของเทศบาลตำบลดอนศิลา

➔ แผนงานบริหารงานทั่วไป : งานบริหารทั่วไป

ที่	โครงการ	วัตถุประสงค์	เป้าหมาย (ผลผลิตของ โครงการ)	งบประมาณและที่ผ่านมา					ตัวชี้วัด (KPI)	ผลที่คาดว่าจะ ได้รับ	หน่วยงาน รับผิดชอบ หลัก
				๒๕๖๑	๒๕๖๒	๒๕๖๓	๒๕๖๔	๒๕๖๕			
๑	ส่งเสริมและพัฒนา ศักยภาพผู้บริหาร ท้องถิ่น สมาชิกสภา เทศบาล พนักงาน เทศบาล พนักงานจ้าง ของเทศบาลตำบล ดอนศิลา	- เพื่อส่งเสริมและ พัฒนาศักยภาพ ผู้บริหารท้องถิ่น สมาชิกสภาเทศบาล พนักงานเทศบาล พนักงานจ้าง - เพื่อให้ผู้บริหาร ท้องถิ่น สมาชิกสภา เทศบาล พนักงาน พนักงานจ้าง มีความรู้ความเข้าใจใน บทบาทและอำนาจ หน้าที่ของตน	ผู้บริหารท้องถิ่น สมาชิกสภาท้องถิ่น พนักงานเทศบาล และพนักงานจ้าง เทศบาลตำบล ดอนศิลา	-	-	๒๕๐,๐๐๐	๒๕๐,๐๐๐	๒๕๐,๐๐๐	ร้อยละ ๘๐ ของ ผู้บริหารท้องถิ่น และสมาชิกสภา ท้องถิ่นมีความรู้ ความเข้าใจใน บทบาทและ หน้าที่ของตน และได้รับการ ส่งเสริมและ พัฒนาศักยภาพ	สำนัก ปลัดเทศบาล	
รวม	๑ โครงการ			-	-	๒๕๐,๐๐๐	๒๕๐,๐๐๐	๒๕๐,๐๐๐			

ภาคผนวก



บันทึกข้อความ

ส่วนราชการ กองช่าง เทศบาลตำบลดอนศิลา.....
ที่ ๕๘๖๐๓/.....วันที่.....๑๗ มีนาคม ๒๕๖๓.....
เรื่อง ขอเสนอโครงการตามอำนาจและหน้าที่ของเทศบาล เพื่อแก้ปัญหาภัยแล้ง

เรียน นายกเทศมนตรี

ตามที่ กองช่างได้รับหนังสือ จากทางหมู่บ้านให้แก้ไขปัญหาภัยแล้งและความเดือดร้อนของราษฎรในพื้นที่ เพื่อแก้ปัญหาด้านแหล่งน้ำเพื่อการเกษตร น้ำอุปโภค บริโภค ของ หมู่ที่ ๑ - ๑๗ (ตามหนังสือหมู่บ้านแม่บ้าย บันทึกข้อความ)

นายกเทศมนตรี ได้สั่งการให้ กองช่าง ดำเนินการสำรวจ รายงานและดำเนินการให้ความช่วยเหลือประชาชนตามอำนาจและหน้าที่ของเทศบาล

ตามความต้องการของหมู่บ้านดังกล่าว จำนวน ๒๒ โครงการ งบประมาณ ๙,๙๙๖,๐๐๐.-บาท ดังนี้

๑. โครงการขุดสระน้ำประปาหมู่บ้าน หมู่ที่ ๑ บ้านสมานมิตร จำนวน ๕๖๗,๑๐๐/บาท ตำบลดอนศิลา อำเภอเวียงชัย จังหวัดเชียงราย

- เพื่อจ่ายเป็นค่าขุดสระน้ำประปาหมู่บ้าน หมู่ที่ ๑ บ้านสมานมิตร ตำบลดอนศิลา อำเภอเวียงชัย จังหวัดเชียงราย รายละเอียดดังนี้

- พื้นที่ขุดสระเก็บน้ำประปาเนื้อที่ ประมาณ ๒ ไร่ ความกว้าง ๓๑.๐๐ เมตร ความยาว ๑๑๐.๐๐ เมตร ความลึก ๓.๐๐ เมตร หรือปริมาตรดินขุด ไม่น้อยกว่า ๘,๔๔๘.๐๐ ลูกบาศก์เมตร พร้อมตกแต่งคันดิน ตามแบบสำนักงานเทศบาลตำบลดอนศิลา พร้อมป้ายมาตรฐานโครงการจำนวน ๑ ป้าย

๒.โครงการขุดเจาะบ่อบาดาล หมู่ที่ ๒ บ้านหลังกัญชร จำนวน ๓๔๕,๙๐๐/บาท ตำบลดอนศิลา อำเภอเวียงชัย จังหวัดเชียงราย

- เพื่อจ่ายเป็นค่าขุดเจาะบ่อบาดาล หมู่ที่ ๒ บ้านหลังกัญชร ตำบลดอนศิลา อำเภอเวียงชัย จังหวัดเชียงราย รายละเอียดดังนี้

เจาะบ่อบาดาลขนาดเส้นผ่าศูนย์กลางบ่อ ๖ นิ้ว ความลึกไม่น้อยกว่า ๘๔.๐๐ เมตร จำนวน ๑ บ่อ ตามแบบกรมทรัพยากรน้ำบาดาล กระทรวงทรัพยากรธรรมชาติและสิ่งแวดล้อม พร้อมป้ายมาตรฐานโครงการ จำนวน ๑ ป้าย

๓. โครงการขุดลอกอ่างเก็บน้ำจำตอง หมู่ที่ ๓ บ้านช่องลม จำนวน ๑,๖๑๙,๙๐๐/บาท ตำบลดอนศิลา อำเภอเวียงชัย จังหวัดเชียงราย

- เพื่อจ่ายเป็นค่าขุดลอกอ่างเก็บน้ำจำตอง หมู่ที่ ๓ บ้านช่องลม ตำบลดอนศิลา อำเภอเวียงชัย จังหวัดเชียงราย รายละเอียดดังนี้

ปริมาตรดินขุดไม่น้อยกว่า ๔๔,๘๐๐ ลูกบาศก์เมตร ความลึก ๑.๐๐ เมตร ตามแบบสำนักงานเทศบาลตำบลดอนศิลา พร้อมป้ายมาตรฐานโครงการจำนวน ๑ ป้าย

๔. โครงการขุดสระเก็บน้ำประปาหมู่บ้าน หมู่ที่ ๔ บ้านจอเจริญ จำนวน ๑๐๔,๔๐๐ บาท ตำบลดอนศิลา อำเภอเวียงชัย จังหวัดเชียงราย

- เพื่อจ่ายเป็นค่าขุดสระเก็บน้ำประปาหมู่บ้าน หมู่ที่ ๔ บ้านสมานมิตร ตำบลดอนศิลา อำเภอเวียงชัย จังหวัดเชียงราย รายละเอียดดังนี้

- ปริมาตรดินขุดไม่น้อยกว่า ๑,๙๙๒.๐๐ ลูกบาศก์เมตร ลึก ๑.๐๐ - ๔.๐๐ เมตร ตามแบบสำนักงานเทศบาล ตำบลดอนศิลา พร้อมป้ายมาตรฐานโครงการจำนวน ๑ ป้าย

๕. โครงการก่อสร้างระบบกรองประปาผิวดิน หมู่ที่ ๕ บ้านชัยพุกษ์ จำนวน ๑๒๘,๒๐๐ บาท ตำบลดอนศิลา อำเภอเวียงชัย จังหวัดเชียงราย

- เพื่อจ่ายเป็นค่าก่อสร้างระบบกรองประปาผิวดิน หมู่ที่ ๕ บ้านชัยพุกษ์ ตำบลดอนศิลา อำเภอเวียงชัย จังหวัดเชียงราย รายละเอียดดังนี้

- ก่อสร้างถังเก็บน้ำ ขนาด \varnothing ๑.๒๐ เมตร สูง ๔.๐๐ เมตร จำนวน ๒ ถัง พร้อมถังกรองสนิม ขนาด \varnothing ๑.๐๐ เมตร สูง ๑.๕๐ เมตร พร้อมวัสดุอุปกรณ์สำหรับกรองน้ำ ตามแบบสำนักงานเทศบาลตำบลดอนศิลา พร้อมป้ายมาตรฐานโครงการจำนวน ๑ ป้าย

๖. โครงการขุดลอกลำห้วยแม่ต้าก หมู่ที่ ๖ บ้านดอยงาม จำนวน ๔๘๒,๒๐๐ บาท ตำบลดอนศิลา อำเภอเวียงชัย จังหวัดเชียงราย

- เพื่อจ่ายเป็นค่าขุดลอกลำห้วยแม่ต้าก หมู่ที่ ๖ บ้านดอยงาม รายละเอียดดังนี้

- ขุดลอกลำห้วยกว้าง ๘.๐๐ - ๑๓.๐๐ เมตร ความยาว ๑,๒๕๐.๐๐ เมตร ความลึก ๑.๐๐ - ๒.๐๐ เมตร หรือปริมาตรดินขุดไม่น้อยกว่า ๑๓,๐๐๐.๐๐ ลูกบาศก์เมตร พร้อมตักแต่งคันดิน ตามแบบสำนักงานเทศบาล ตำบลดอนศิลา พร้อมป้ายมาตรฐานโครงการจำนวน ๑ ป้าย

๗. โครงการขุดเจาะบ่อบาดาล หมู่ที่ ๖ บ้านดอยงาม จำนวน ๕๑๖,๔๐๐ บาท ตำบลดอนศิลา อำเภอเวียงชัย จังหวัดเชียงราย

- เพื่อจ่ายเป็นค่าขุดเจาะบ่อบาดาล หมู่ที่ ๖ บ้านดอยงามตำบลดอนศิลา อำเภอเวียงชัย จังหวัดเชียงราย รายละเอียดดังนี้

เจาะบ่อบาดาลขนาดเส้นผ่าศูนย์กลางบ่อ ๖ นิ้ว ความลึกไม่น้อยกว่า ๑๓๔.๐๐ เมตร จำนวน ๑ บ่อ ตามแบบกรมทรัพยากรน้ำบาดาล กระทรวงทรัพยากรธรรมชาติและสิ่งแวดล้อม พร้อมป้ายมาตรฐานโครงการ จำนวน ๑ ป้าย

๘. โครงการขุดเจาะบ่อบาดาล หมู่ที่ ๗ บ้านสันม่วงคำ จำนวน ๔๔๑,๖๐๐ บาท ตำบลดอนศิลา อำเภอเวียงชัย จังหวัดเชียงราย

- เพื่อจ่ายเป็นค่าขุดเจาะบ่อบาดาล หมู่ที่ ๗ บ้านสันม่วงคำตำบลดอนศิลา อำเภอเวียงชัย จังหวัดเชียงราย รายละเอียดดังนี้

เจาะบ่อบาดาลขนาดเส้นผ่าศูนย์กลางบ่อ ๖ นิ้ว ความลึกไม่น้อยกว่า ๑๑๒.๐๐ เมตร จำนวน ๑ บ่อ ตามแบบกรมทรัพยากรน้ำบาดาล กระทรวงทรัพยากรธรรมชาติและสิ่งแวดล้อม พร้อมป้ายมาตรฐานโครงการ จำนวน ๑ ป้าย

๙. โครงการขุดเจาะบ่อบาดาล หมู่ที่ ๘ บ้านดอน จำนวน ๓๖๘,๘๐๐ บาท ตำบลดอนศิลา อำเภอเวียงชัย จังหวัดเชียงราย

- เพื่อจ่ายเป็นค่าขุดเจาะบ่อบาดาล หมู่ที่ ๘ บ้านดอนตำบลดอนศิลา อำเภอเวียงชัย จังหวัดเชียงราย รายละเอียดดังนี้

เจาะบ่อบาดาลขนาดเส้นผ่าศูนย์กลางบ่อ ๖ นิ้ว ความลึกไม่น้อยกว่า ๙๐.๐๐ เมตร จำนวน ๑ บ่อ ตามแบบกรมทรัพยากรน้ำบาดาล กระทรวงทรัพยากรธรรมชาติและสิ่งแวดล้อม พร้อมป้ายมาตรฐานโครงการจำนวน ๑ ป้าย

๑๐. โครงการขุดเจาะบ่อบาดาล หมู่ที่ ๙ บ้านดอนใต้ จำนวน ๔๔๐,๘๐๐ บาท ตำบลดอนศิลา อำเภอเวียงชัย จังหวัดเชียงราย - เพื่อจ่ายเป็นค่าขุดเจาะบ่อบาดาล หมู่ที่ ๙ บ้านดอนใต้ ตำบลดอนศิลา อำเภอเวียงชัย จังหวัดเชียงราย รายละเอียดดังนี้

เจาะบ่อบาดาลขนาดเส้นผ่าศูนย์กลางบ่อ ๖ นิ้ว ความลึกไม่น้อยกว่า ๑๑๒.๐๐ เมตร จำนวน ๑ บ่อ ตามแบบกรมทรัพยากรน้ำบาดาล กระทรวงทรัพยากรธรรมชาติและสิ่งแวดล้อม พร้อมป้ายมาตรฐานโครงการจำนวน ๑ ป้าย

๑๑. โครงการขุดลอกลำห้วยแม่ต๋าก หมู่ที่ ๙ บ้านดอนใต้ จำนวน ๔๗๖,๗๐๐ บาท ตำบลดอนศิลา อำเภอเวียงชัย จังหวัดเชียงราย

- เพื่อจ่ายเป็นค่าขุดลอกลำห้วยแม่ต๋าก หมู่ที่ ๙ บ้านดอนใต้ รายละเอียดดังนี้

ขุดลอกลำห้วยกว้าง ๔.๐๐-๑๐.๐๐ เมตร ความยาว ๘๕๐.๐๐ เมตร ความลึกเฉลี่ย ๑.๐๐-๒.๐๐ เมตร หรือปริมาตรดินขุด ไม่น้อยกว่า ๑๓,๐๐๐.๐๐ ลูกบาศก์เมตร พร้อมตกแต่งคันดิน ตามแบบสำนักงานเทศบาลตำบลดอนศิลา พร้อมป้ายมาตรฐานโครงการจำนวน ๑ ป้าย

๑๒. โครงการปรับปรุงท่อประปาภูเขา หมู่ที่ ๑๐ บ้านทุ่งไค้ง จำนวน ๓๓๕,๔๐๐ บาท ตำบลดอนศิลา อำเภอเวียงชัย จังหวัดเชียงราย

- เพื่อจ่ายเป็นค่าปรับปรุงท่อประปาภูเขา หมู่ที่ ๑๐ บ้านทุ่งไค้ง ตำบลดอนศิลา อำเภอเวียงชัย จังหวัดเชียงราย รายละเอียดดังนี้

- เดินท่อประปา PVC ขนาด Ø ๓ นิ้ว ชั้น ๕ ความยาวไม่น้อยกว่า ๑,๗๘๙.๐๐ เมตร (พร้อมอุปกรณ์ข้อต่อ)

ตามแบบสำนักงานเทศบาลตำบลดอนศิลา พร้อมป้ายมาตรฐานโครงการจำนวน ๑ ป้าย

๑๓. โครงการขุดลอกลำห้วยป่าแหม หมู่ที่ ๑๐ บ้านทุ่งไค้ง จำนวน ๔๖๐,๔๐๐ บาท ตำบลดอนศิลา อำเภอเวียงชัย จังหวัดเชียงราย

- เพื่อจ่ายเป็นค่าขุดลอกลำห้วยป่าแหม หมู่ที่ ๑๐ บ้านทุ่งไค้ง ตำบลดอนศิลา อำเภอเวียงชัย จังหวัดเชียงราย รายละเอียดดังนี้

- พื้นที่ขุดลอกกว้างเฉลี่ย ๕.๐๐ - ๑๕.๐๐ เมตร ความยาว ๑,๑๕๐.๐๐ เมตร ความลึก ๑.๕๐ เมตร หรือปริมาตรดินขุดไม่น้อยกว่า ๑๑,๗๖๗.๕๐ ลูกบาศก์เมตร พร้อมตกแต่งคันดิน ตามแบบสำนักงานเทศบาลตำบลดอนศิลา พร้อมป้ายมาตรฐานโครงการจำนวน ๑ ป้าย

๑๔. โครงการขุดลอกห้วยโป่งทราย หมู่ที่ ๑๑ บ้านใหม่มงคล จำนวน ๓๑๘,๗๐๐ บาท ตำบลดอนศิลา อำเภอเวียงชัย จังหวัดเชียงราย

- เพื่อจ่ายเป็นค่าขุดลอกห้วยโป่งทราย หมู่ที่ ๑๑ บ้านใหม่มงคล ตำบลดอนศิลา อำเภอเวียงชัย จังหวัดเชียงราย รายละเอียดดังนี้

- ขุดลอกลำห้วยกว้าง ๓.๐๐ - ๑๐.๐๐ เมตร ยาว ๑,๓๕๐.๐๐ เมตร ลึก ๑.๓๐ เมตร หรือปริมาตรดินขุดไม่น้อยกว่า ๘,๑๓๑.๕๐ ลูกบาศก์เมตร พร้อมตกแต่งคันดิน ตามแบบสำนักงานเทศบาลตำบลดอนศิลา พร้อมป้ายมาตรฐานโครงการจำนวน ๑ ป้าย

๑๕. โครงการขุดสระเก็บน้ำประปาหมู่บ้าน หมู่ที่ ๑๒ บ้านจงเจริญ จำนวน ๒๗๑,๑๐๐ บาท ตำบลดอนศิลา อำเภอเวียงชัย จังหวัดเชียงราย

- เพื่อจ่ายเป็นค่าขุดสระเก็บน้ำประปาหมู่บ้าน หมู่ที่ ๑๒ บ้านจงเจริญ ตำบลดอนศิลา อำเภอเวียงชัย จังหวัดเชียงราย รายละเอียดดังนี้

- ปริมาตรดินขุดไม่น้อยกว่า ๒,๑๙๖.๕๖ ลูกบาศก์เมตร ความลึก ๑.๐๐ เมตร (บ่อที่ ๑) ปริมาตรดินขุดไม่น้อยกว่า ๑,๔๑๖.๒๘ ลูกบาศก์เมตร ความลึก ๒.๐๐ เมตร (บ่อที่ ๒) ตามแบบสำนักงานเทศบาลตำบลดอนศิลา พร้อมป้ายมาตรฐานโครงการจำนวน ๑ ป้าย

๑๖. โครงการขุดลอกหนองป่าจำหวาย หมู่ที่ ๑๓ บ้านดอนกลาง จำนวน ๙๔๔,๑๐๐ บาท ตำบลดอนศิลา อำเภอเวียงชัย จังหวัดเชียงราย

เพื่อจ่ายเป็นค่าขุดลอกหนองป่าจำหวาย หมู่ที่ ๑๓ บ้านดอนกลาง ตำบลดอนศิลา อำเภอเวียงชัย จังหวัดเชียงราย รายละเอียดดังนี้

พื้นที่ขุดลอกประมาณ ๑๕.๘๗ ไร่ ลึก ๑.๐๐ - ๑.๑๐ เมตร หรือปริมาตรดินขุดไม่น้อยกว่า ๒๖,๐๐๐.๐๐ ลูกบาศก์เมตร พร้อมตกแต่งคันดิน ตามแบบสำนักงานเทศบาลตำบลดอนศิลา พร้อมป้ายมาตรฐานโครงการจำนวน ๑ ป้าย

๑๗. โครงการขุดเจาะบ่อบาดาล หมู่ที่ ๑๔ บ้านใหม่สันติสุข จำนวน ๓๔๑,๓๐๐ บาท ตำบลดอนศิลา อำเภอเวียงชัย จังหวัดเชียงราย

เพื่อจ่ายเป็นค่าขุดเจาะบ่อบาดาล หมู่ที่ ๑๔ บ้านใหม่สันติสุขตำบลดอนศิลา อำเภอเวียงชัย จังหวัดเชียงราย รายละเอียดดังนี้

เจาะบ่อบาดาลขนาดเส้นผ่าศูนย์กลางบ่อ ๖ นิ้ว ความลึกไม่น้อยกว่า ๘๒.๐๐ เมตร จำนวน ๑ บ่อ ตามแบบกรมทรัพยากรน้ำบาดาล กระทรวงทรัพยากรธรรมชาติและสิ่งแวดล้อม พร้อมป้ายมาตรฐานโครงการ จำนวน ๑ ป้าย

๑๘. โครงการชุดลอกหน้าฝายต้นฮ่าง หมู่ที่ ๑๔ บ้านใหม่สันติสุข จำนวน ๔๘๐,๔๐๐ บาท ตำบล
ดอนศิลา อำเภอเวียงชัย จังหวัดเชียงราย

เพื่อจ่ายเป็นค่าชุดลอกหน้าฝายต้นฮ่าง หมู่ที่ ๑๔ บ้านใหม่สันติสุข ตำบลดอนศิลา อำเภอเวียงชัย
จังหวัดเชียงราย รายละเอียดดังนี้

พื้นที่ชุดลอกกว้างเฉลี่ย ๑๐.๐๐ - ๕๕.๐๐ เมตร ความยาว ๑๗๕.๐๐ เมตร ความลึก ๑.๕๐ เมตร
หรือปริมาตรดินชุดไม่น้อยกว่า ๑๐,๑๒๒.๐๐ ลูกบาศก์เมตร พร้อมตกแต่งคันดิน ตามแบบสำนักงานเทศบาล
ตำบลดอนศิลา พร้อมป้ายมาตรฐานโครงการจำนวน ๑ ป้าย

๑๙. โครงการปรับปรุงระบบประปาหมู่บ้าน หมู่ที่ ๑๕ บ้านสันเจริญ จำนวน ๑๓๒,๑๐๐ บาท ตำบล
ดอนศิลา อำเภอเวียงชัย จังหวัดเชียงราย

เพื่อจ่ายเป็นค่าปรับปรุงระบบประปาหมู่บ้าน หมู่ที่ ๑๕ บ้านสันเจริญ ตำบลดอนศิลา อำเภอเวียงชัย
จังหวัดเชียงราย รายละเอียดดังนี้

งานเดินท่อประปา PVC ขนาด \varnothing ๔ นิ้ว ความยาวไม่น้อยกว่า ๑๗๑.๐๐ เมตร และขนาด \varnothing ๒
นิ้ว ชั้น ๘.๕๐ ความยาวไม่น้อยกว่า ๒๕๓.๐๐ เมตร (พร้อมอุปกรณ์ข้อต่อ) ตามแบบสำนักงานเทศบาล
ตำบลดอนศิลา พร้อมป้ายมาตรฐานโครงการจำนวน ๑ ป้าย

X ๒๐. โครงการชุดเจาะบ่อบาดาล หมู่ที่ ๑๖ บ้านดอนเหนือ จำนวน ๕๑๖,๓๐๐ บาท ตำบล
ดอนศิลา อำเภอเวียงชัย จังหวัดเชียงราย

เพื่อจ่ายเป็นค่าชุดเจาะบ่อบาดาล หมู่ที่ ๑๖ บ้านดอนเหนือ ตำบลดอนศิลา อำเภอเวียงชัย
จังหวัดเชียงราย รายละเอียดดังนี้

เจาะบ่อบาดาลขนาดเส้นผ่าศูนย์กลางบ่อ ๖ นิ้ว ความลึกไม่น้อยกว่า ๑๓๔.๐๐ เมตร จำนวน ๑ บ่อ
ตามแบบกรมทรัพยากรน้ำบาดาล กระทรวงทรัพยากรธรรมชาติและสิ่งแวดล้อม พร้อมป้ายมาตรฐานโครงการ
จำนวน ๑ ป้าย

X ๒๑. โครงการชุดเจาะบ่อบาดาล หมู่ที่ ๑๗ บ้านใหม่ศรีวิสัย จำนวน ๓๔๒,๑๐๐ บาท ตำบล
ดอนศิลา อำเภอเวียงชัย จังหวัดเชียงราย

เพื่อจ่ายเป็นค่าชุดเจาะบ่อบาดาล หมู่ที่ ๑๗ บ้านใหม่ศรีวิสัย ตำบลดอนศิลา อำเภอเวียงชัย
จังหวัดเชียงราย รายละเอียดดังนี้


เจาะบ่อบาดาลขนาดเส้นผ่าศูนย์กลางบ่อ ๖ นิ้ว ความลึกไม่น้อยกว่า ๘๒.๐๐ เมตร จำนวน ๑ บ่อ
ตามแบบกรมทรัพยากรน้ำบาดาล กระทรวงทรัพยากรธรรมชาติและสิ่งแวดล้อม พร้อมป้ายมาตรฐานโครงการ
จำนวน ๑ ป้าย

๒๒. โครงการชุดลอกลำห้วยแม่ต๋าก หมู่ที่ ๑๗ บ้านใหม่ศรีวิสัย จำนวน ๔๖๒,๑๐๐ บาท ตำบล
ดอนศิลา อำเภอเวียงชัย จังหวัดเชียงราย

เพื่อจ่ายเป็นค่าชุดลอกลำห้วยแม่ต๋าก หมู่ที่ ๑๗ บ้านใหม่ศรีวิสัย รายละเอียดดังนี้

พื้นที่ชุดลอกกว้างเฉลี่ย ๗.๐๐ - ๑๕.๐๐ เมตร ความยาว ๘๐๐.๐๐ เมตร ความลึก ๑.๕๐ เมตร
หรือปริมาตรดินชุดไม่น้อยกว่า ๑๒,๒๒๕.๐๐ ลูกบาศก์เมตร พร้อมตกแต่งคันดิน ตามแบบสำนักงานเทศบาล
ตำบลดอนศิลา พร้อมป้ายมาตรฐานโครงการจำนวน ๑ ป้าย

จึงเรียนมาเพื่อโปรดทราบและพิจารณา


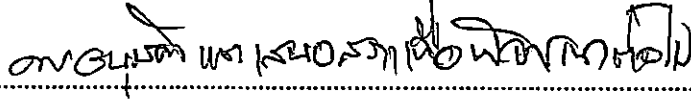


(นายประมุข ชรวงศ์)
ผู้อำนวยการกองช่าง

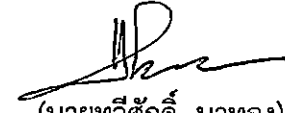
ความเห็นของรองปลัดเทศบาล



ความเห็นของปลัดเทศบาล


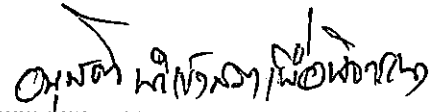


(นายอานาถฐิติ หนสมสุข)
รองปลัดเทศบาลตำบลดอนศิลา



(นายทวีศักดิ์ นาทอง)
ปลัดเทศบาลตำบลดอนศิลา

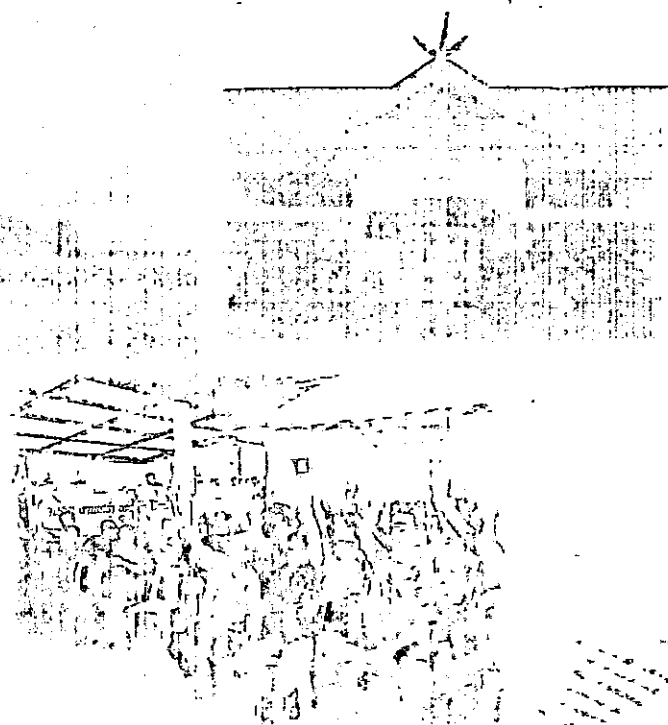
ความเห็นของนายกเทศมนตรี



(นายทวีศักดิ์ นาทอง)
ปลัดเทศบาล ปฏิบัติหน้าที่
นายกเทศมนตรีตำบลดอนศิลา

การอ้างอิง ที่เกี่ยวข้อง

แผนพัฒนาท้องถิ่น 5 ปี (พ.ศ.2561-2565)



งานวิเคราะห์นโยบายและแผน
เทศบาลตำบลอนศิลา
อำเภอเวียงชัย จังหวัดเชียงราย
จัดทำโดย
สำนักปลัดเทศบาล

ที่	โครงการ	วัตถุประสงค์	เป้าหมาย (ผลผลิตของ โครงการ)	งบประมาณ					ตัวชี้วัด (KPI)	ผลที่คาดว่าจะ ได้รับ	หน่วยงาน รับผิดชอบ หลัก
				๒๕๖๑ (บาท)	๒๕๖๒ (บาท)	๒๕๖๓ (บาท)	๒๕๖๔ (บาท)	๒๕๖๕ (บาท)			
๔	ก่อสร้างระบบ ประปาพลังงาน แสงอาทิตย์ หมู่ที่ ๓	เพื่อให้ประชาชน มี น้ำในการอุปโภค บริโภคและ การเกษตรอย่าง เพียงพอ	ระบบประปา พลังงาน แสงอาทิตย์	๖๐๐,๐๐๐	๖๐๐,๐๐๐	๖๐๐,๐๐๐	๖๐๐,๐๐๐	๖๐๐,๐๐๐	ประชาชน มีน้ำ ใช้อุปโภค บริโภคและ การเกษตรอย่าง เพียงพอและ ทั่วถึง	-ประชาชนมีน้ำใช้ ในการเกษตรอย่าง เพียงพอและทั่วถึง -ผลผลิตทาง การเกษตรดีขึ้น	กองช่าง
๕	ก่อสร้างท่อมาสู่ บ่อน้ำดิบจาก อ่างเก็บน้ำ แม่ต๋าก หมู่ที่ ๔ และ หมู่ที่ ๑๒ พร้อม ประตูน้ำปิด- เปิด	เพื่อให้ประชาชน มี น้ำในการอุปโภค บริโภคและ การเกษตรอย่าง เพียงพอ	ท่อ PE ขนาด ๓ นิ้ว ยาว ๑๐๐ เมตร	๑๐๐,๐๐๐	๑๐๐,๐๐๐	๑๐๐,๐๐๐	๑๐๐,๐๐๐	๑๐๐,๐๐๐	ประชาชน มีน้ำ ใช้อุปโภค บริโภคและ การเกษตรอย่าง เพียงพอและ ทั่วถึง	-ประชาชนมีน้ำใช้ ในการเกษตรอย่าง เพียงพอและทั่วถึง -ผลผลิตทาง การเกษตรดีขึ้น	กองช่าง
๖	วางท่อส่งน้ำจาก อ่างเก็บน้ำ แม่ต๋ากเข้าสู่ ระบบประปา หมู่ที่ ๖	เพื่อให้ประชาชน มี น้ำสะอาดในการ อุปโภคบริโภคอย่าง เพียงพอและทั่วถึง	ปรับปรุงระบบ ประปา/วางท่อน้ำ ดิบระบบประปา จากอ่างเก็บน้ำ แม่ต๋าก	๑,๐๐๐,๐๐๐	๑,๐๐๐,๐๐๐	๑,๐๐๐,๐๐๐	๑,๐๐๐,๐๐๐	๑,๐๐๐,๐๐๐	-จำนวนประปา หมู่บ้านที่ได้รับ การปรับปรุง เพิ่มขึ้น -ประชาชนมีน้ำ สะอาดสำหรับ อุปโภคบริโภค อย่างเพียงพอ และทั่วถึง	ประชาชนมีน้ำ สะอาดสำหรับ อุปโภคบริโภค อย่างเพียงพอและ ทั่วถึง	กองช่าง
๗	ชุดเจาะบาดาล เพื่อผลิต น้ำประปา หมู่บ้าน หมู่ที่ ๖	เพื่อให้ประชาชน มี น้ำสะอาดในการ อุปโภคบริโภคอย่าง เพียงพอและทั่วถึง	บ่อน้ำบาดาล	๒๐๐,๐๐๐	๒๐๐,๐๐๐	๒๐๐,๐๐๐	๒๐๐,๐๐๐	๒๐๐,๐๐๐	ประชาชนมีน้ำ อุปโภคบริโภค อย่างเพียงพอ และทั่วถึง	ประชาชนมีน้ำ อุปโภคบริโภค อย่างเพียงพอและ ทั่วถึง	กองช่าง


ประมาณการ โครงการฯ

สรุปผลการประมาณราคาก่อสร้าง

แบบ ปร. 5


ประเภท งานอาคาร
 เจ้าของ สำนักงานเทศบาลตำบลดอนศิลา
 โครงการ ขุดเจาะบ่อบาดาล บ้านดอยงาม หมู่ที่ 6 ตำบลดอนศิลา
 สถานที่ก่อสร้าง บ้านดอยงาม หมู่ที่ 6 ตำบลดอนศิลา อำเภอเวียงชัย จังหวัดเชียงราย
 หน่วยงานออกแบบแปลนและรายการ สำนักงานเทศบาลตำบลดอนศิลา
 ประมาณราคาตามแบบ ปร.4 จำนวน 3 แผ่น
 ประมาณราคาเมื่อวันที่ 12 มีนาคม 2563

ลำดับที่	รายการ	คววัสดุและค่าแรงงาน รวมเป็นเงิน (บาท)	FACTOR-F	คากก่อสร้างทั้งหมด รวมเป็นเงิน (บาท)	หมายเหตุ
1	ประเภทงานทาง				
2	ประเภทงานอาคาร	394,995.20	1.3074	516,416.72	
3	ประเภทงานชลประทาน				
4	ประเภทงานสะพานและท่อเหลี่ยม				
5	งานอุปกรณ์ควบคุมผิวจราจร				
	เงื่อนไข				
	เงินล่วงหน้าจ่าย.....0.....%				
	เงินประกันผลงานหัก.....0.....%				
	ดอกเบี้ยเงินกู้.....6.....%				
	ภาษีมูลค่าเพิ่ม.....7.....%				
6	ปายมาตรฐานโครงการ จำนวน 1 ปาย				
สรุป	รวมคากก่อสร้างเป็นเงิน			516,416.72	
	ขอเบิกจ่ายเพียง			516,400.00	
	ตัวอักษร (หาเส้นหนึ่งหมื่นหกพันสี่ร้อยบาทถ้วน)				

(ลงชื่อ)..........ผู้ประมาณราคา

(นายวสุพล ไทยโกษา)

ผู้ช่วยนายช่างสำรวจ


(ลงชื่อ)..........ตรวจ

(นายประมุข ชรวงค์)

ผู้อำนวยการกองช่าง

เห็นชอบ

อนุมัติ

(ลงชื่อ)..........

(ลงชื่อ)..........

(นายทวีศักดิ์ นาทอง)

(นายทวีศักดิ์ นาทอง)

ปลัดเทศบาลตำบลดอนศิลา

ปลัดเทศบาล ปฏิบัติหน้าที่

นายกเทศมนตรีตำบลดอนศิลา

ส่วนราชการ สำนักงานเทศบาลตำบลคอนศิลา
 โครงการก่อสร้าง ขุดเจาะบ่อบาดาล บ้านคอยงาม หมู่ที่ 6 ตำบลคอนศิลา
 สถานที่ก่อสร้าง บ้านคอยงาม หมู่ที่ 6 ตำบลคอนศิลา อำเภอเวียงชัย จังหวัดเชียงราย
 ปริมาณงาน เจาะบ่อบาดาลขนาดเส้นผ่าศูนย์กลางบ่อ 6 นิ้ว ความลึกไม่น้อยกว่า 134.00 ม. จำนวน 1 บ่อ
 ประมาณราคาเมื่อวันที่ 12 มีนาคม 2563
 ราคาน้ำมันดีเซล ที่ อ.เมือง 24.49 บาท/ลิตร ใช้ราคาน้ำมันเฉลี่ยลิตรละ 24.00-24.99 บาท/ลิตร

ที่	รายการ	จำนวน	หน่วย	ค่าวัสดุ		ค่าแรงงาน		รวมเป็นเงิน (บาท)	หมายเหตุ
				ราคาต่อหน่วย	เป็นเงิน	ราคาต่อหน่วย	เป็นเงิน		
1	งานเจาะบ่อบาดาล								
	1.1 งานเจาะบ่อบาดาล เสื่อบ่อบท PVC. Ø 6"ความลึกไม่น้อยกว่า 134.00 เมตร	134.00	เมตร			2,030.00	272,020.00	272,020.00	
2	งานฐาน คสล. ขนาด 1.00x1.00x0.15 ม.								
	2.1 งานฐานบ่อ ขนาด 1.00x1.00x0.15 ม. เสริมเหล็ก RB6@0.15 ม. พร้อมฉนิกซีเมนต์ข้างบ่อ ลึกไม่น้อยกว่า 6.00 เมตร	1.00	ฐาน	1,500.00	1,500.00			1,500.00	เหมาะสม
3	งานเดินท่อและสายไฟจากปากบ่อบ่อบาดาล								
	3.1 งานชุดอุปกรณ์ปิดปากบ่อบ่อบาดาล ขนาด Ø 6" พร้อมติดตั้ง	1.00	ชุด	1,500.00	1,500.00			1,500.00	
	3.2 วาลวักน้กลับ ขนาด 1 1/2" นิ้ว	1.00	ตัว	400.00	400.00			400.00	
	3.3 ยูเนียน PVC 1 1/2" นิ้ว	1.00	ตัว	95.00	95.00			95.00	
	3.4 ของอ PVC 90 องศา ขนาด 1-1/2"	1.00	ตัว	18.70	18.70			18.70	
	3.5 นิปเปิล ขนาด 1 1/2" นิ้ว	2.00	ตัว	30.00	60.00			60.00	
	รวมเป็นเงิน				3,573.70		272,020.00	275,593.70	
	ยอดยกไป				3,573.70		272,020.00	275,593.70	

ประมาณการ.....

(นายวุฒพล ไทยโกษา)
 ผู้ช่วยนายช่างสำรวจ

ตรวจ.....

(นายประมุข ขรวงค์)
 ผู้อำนวยการกองช่าง

ส่วนราชการ สำนักงานเทศบาลตำบลคอนศิลา
 โครงการก่อสร้าง ขุดเจาะบ่อบาดาล บ้านดอยงาม หมู่ที่ 6 ตำบลคอนศิลา
 สถานที่ก่อสร้าง บ้านดอยงาม หมู่ที่ 6 ตำบลคอนศิลา อำเภอเวียงชัย จังหวัดเชียงราย
 ปริมาณงาน เจาะบ่อบาดาลขนาดเส้นผ่าศูนย์กลางบ่อ 6 นิ้ว ความลึกไม่น้อยกว่า 134.00 ม. จำนวน 1 บ่อ
 ประมาณราคาเมื่อวันที่ 12 มีนาคม 2563
 ราคาน้ำมันดีเซล ที่ อ.เมือง 24.49 บาท/ลิตร ใช้ราคาน้ำมันเฉลี่ยลิตรละ 24.00-24.99 บาท/ลิตร

ที่	รายการ	จำนวน	หน่วย	ค่าวัสดุ		ค่าแรงงาน		รวมเป็นเงิน (บาท)	หมายเหตุ
				ราคาต่อหน่วย	เป็นเงิน	ราคาต่อหน่วย	เป็นเงิน		
	ยอดยกมา				3,573.70		272,020.00	275,593.70	
	3.6 งานทอกร PVC ขนาด ศก. 6 นิ้ว ชั้น 13.5 ยาว 4 เมตร พร้อมข้อต่อ	27.00	ทอน	1,915.89	51,729.03			51,729.03	
	3.7 งานทอสง PVC ขนาด ศก. 1 1/2" นิ้ว ชั้น 13.5 ยาว 4 เมตร รััดด้วยเคเบิลไทร์ ทุกระยะ 2.00 เมตร	31.00	ทอน	158.88	4,925.28			4,925.28	
	3.8 งานทอเสาธง PVC ขนาด ศก. 6 นิ้ว ชั้น 13.5 ยาว 4 เมตร	6.00	ทอน	2,500.00	15,000.00			15,000.00	
	3.9 งานทอรับทราย ความยาว 3 เมตร ขนาด 6 นิ้ว	1.00	ทอน	1,915.89	1,915.89			1,915.89	
	3.10 งานขอตอตรง PVC ขนาด 1 1/2" นิ้ว	30.00	ตัว	11.21	336.30			336.30	
	3.11 เคเบิลไทร์ ขนาด 6 นิ้ว รััดทอทุกระยะ 2.00 เมตร	1.00	ถุง	95.00	95.00			95.00	
	3.12 เหล็กบังคับศูนย์กลาง	1.00	อัน	100.00	100.00			100.00	
4	งานวัสดุกรบ่อบาดาล								
	4.1 งานวัสดุกรบ่อบาดาล (ดินเหนียวแห้งหุบละเอียด, กล้วยค้ดกรองน้ำ 1/4 - 3/8 inch, โคลนวิทยาศาสตร์ 50kg.)	1.00	บ่อ	1,800.00	1,800.00			1,800.00	
	รวมเป็นเงิน				79,475.20		272,020.00	351,495.20	
	ยอดยกไป				79,475.20		272,020.00	351,495.20	

ประมาณการ.....

(นายวสุพล ไทยโกษา)
 ผู้ช่วยนายช่างสำรวจ

ตรวจ.....

(นายประมุข ชรวงศ์)
 ผู้อำนวยการกองช่าง

ส่วนราชการ สำนักงานเทศบาลตำบลดอนศิลา
 โครงการก่อสร้าง ขุดเจาะบ่อบาดาล บ้านดอยงาม หมู่ที่ 6 ตำบลดอนศิลา
 สถานที่ก่อสร้าง บ้านดอยงาม หมู่ที่ 6 ตำบลดอนศิลา อำเภอเวียงชัย จังหวัดเชียงราย
 ปริมาณงาน เจาะบ่อบาดาลขนาดเส้นผ่าศูนย์กลางบ่อ 6 นิ้ว ความลึกไม่น้อยกว่า 134.00 ม. จำนวน 1 บ่อ
 ประมาณราคาเมื่อวันที่ 12 มีนาคม 2563
 ราคาน้ำมันดีเซล ที่ อ.เมือง 24.49 บาท/ลิตร ไชรคาน้ำมันเฉลี่ยลิตรละ 24.00-24.99 บาท/ลิตร

ที่	รายการ	จำนวน	หน่วย	ค่าวัสดุ		ค่าแรงงาน		รวมเป็นเงิน (บาท)	หมายเหตุ
				ราคาต่อหน่วย	เป็นเงิน	ราคาต่อหน่วย	เป็นเงิน		
	ยอดยกมา				79,475.20		272,020.00	351,495.20	
5	งานเครื่องสูบน้ำพร้อมตู้ควบคุม								
	5.1 งานเครื่องสูบน้ำชนิดจุ่ม (ซัมเมอร์สฯ) ขนาด 3 แรงม้า	1.00	เครื่อง	29,000.00	29,000.00	2,500.00	2,500.00	31,500.00	
	5.2 งานตู้ควบคุมซัมซัมเมอร์ส พร้อมอุปกรณ์และติดตั้ง	1.00	ตู้	8,000.00	8,000.00			8,000.00	เหมาจ่าย
	5.4 งานสายไฟฟ้าเครื่องสูบน้ำยาว 50.00 เมตร พร้อมติดตั้ง	2.00	มวน	2,000.00	4,000.00			4,000.00	เหมาจ่าย
	รวมเป็นเงิน				120,475.20		274,520.00	394,995.20	
	ยอดยกไป				120,475.20		274,520.00	394,995.20	

ประมาณการ.....
 (นายสุพล ไทยโกษา)
 ผู้ช่วยนายช่างสำรวจ

ตรวจ.....
 (นายประมุข ขรวงค์)
 ผู้อำนวยการกองช่าง

สรุปผลการประมาณราคาก่อสร้าง

ประเภท งานชลประทาน
 เจ้าของ สำนักงานเทศบาลตำบลอนศิลา
 โครงการ ขุดลอกลำห้วยป่าแถม บ้านทุ่งโค้ง ม.10 ตำบลอนศิลา อำเภอเวียงชัย จังหวัดเชียงราย
 สถานที่ก่อสร้าง ลำห้วยป่าแถม บ้านทุ่งโค้ง ม.10 ตำบลอนศิลา อำเภอเวียงชัย จังหวัดเชียงราย
 หน่วยงานออกแบบแปลนและรายการ สำนักงานเทศบาลตำบลอนศิลา
 ประมาณราคาตามแบบ ปร.4 จำนวน 1 แผ่น
 ประมาณราคาเมื่อ วันที่ 12 มีนาคม 2563

ลำดับที่	รายการ	ค่าวัสดุและค่าแรงงาน รวมเป็นเงิน (บาท)	FACTOR-F	ค่าก่อสร้างทั้งหมด รวมเป็นเงิน (บาท)	หมายเหตุ
1	ประเภทไม่พิจารณาปรับราคา				
2	ประเภทงานอาคาร				
3	ประเภทงานทาง				
4	ประเภทงานชลประทาน	339,521.65	1.3563	460,493.21	
5	ประเภทงานสะพานและท่อเหลี่ยม				
	เงื่อนไข				
	เงินล่วงหน้าจ่าย.....0....%				
	เงินประกันผลงานหัก.....0....%				
	ดอกเบี้ยเงินกู้.....6....%				
	ภาษีมูลค่าเพิ่ม.....7....%				
6	ป้ายประชาสัมพันธ์โครงการจำนวน 1 ป้าย				
สรุป	รวมค่าก่อสร้างเป็นเงิน			460,493.21	
	ขอเบิกจ่ายเพียง			460,400.00	
	ตัวอักษร	(สีแสดทกหมื่นสี่ร้อยบาทถ้วน)			

(ลงชื่อ).....ผู้ประมาณราคา

(นายบุญยริก นันติ)

ผู้ช่วยนายช่างโยธา

(ลงชื่อ).....ตรวจ

(นายประมุข ขรวงค์)

ผู้อำนวยการกองช่าง

เห็นชอบ

(ลงชื่อ).....

(นายทวีศักดิ์ นาทอง)

ปลัดเทศบาลตำบลอนศิลา

อนุมัติ

(ลงชื่อ).....

(นายทวีศักดิ์ นาทอง)

ปลัดเทศบาล ปฏิบัติหน้าที่

นายกเทศมนตรีตำบลอนศิลา

ตารางรายชื่อจังหวัด
ที่กำหนดให้อยู่ในพื้นที่ฝนตกชุก
ตามตาราง Factor F งานก่อสร้างชลประทาน

จังหวัดที่มีปริมาณน้ำฝนเฉลี่ยต่อปีมากกว่า 1,600 มม.

จังหวัด	การใช้ค่า Factor F จากตาราง Factor F งานก่อสร้างชลประทาน
กรุงเทพมหานคร	ใช้ Factor F ฝนตกชุก 1
กระบี่	ใช้ Factor F ฝนตกชุก 1
จันทบุรี	ใช้ Factor F ฝนตกชุก 1
ชุมพร	ใช้ Factor F ฝนตกชุก 1
เชียงใหม่	ใช้ Factor F ฝนตกชุก 1
ตรัง	ใช้ Factor F ฝนตกชุก 1
ตราด	ใช้ Factor F ฝนตกชุก 2
นครนายก	ใช้ Factor F ฝนตกชุก 1
นครพนม	ใช้ Factor F ฝนตกชุก 2
นครศรีธรรมราช	ใช้ Factor F ฝนตกชุก 2
นราธิวาส	ใช้ Factor F ฝนตกชุก 2
บึงกาฬ	ใช้ Factor F ฝนตกชุก 2
ปราจีนบุรี	ใช้ Factor F ฝนตกชุก 1
พังงา	ใช้ Factor F ฝนตกชุก 2
พัทลุง	ใช้ Factor F ฝนตกชุก 1
ภูเก็ต	ใช้ Factor F ฝนตกชุก 1
ยะลา	ใช้ Factor F ฝนตกชุก 1
ระนอง	ใช้ Factor F ฝนตกชุก 2
สกลนคร	ใช้ Factor F ฝนตกชุก 1
สงขลา	ใช้ Factor F ฝนตกชุก 2
สตูล	ใช้ Factor F ฝนตกชุก 1
หนองคาย	ใช้ Factor F ฝนตกชุก 1

สำเนาถูกต้อง



(นายบุญยริก นันต)
ผู้ช่วยนายช่างโยธา

ตาราง Factor F งานก่อสร้างชลประทาน

เงินล่วงหน้าจ่าย 0 % ดอกเบี้ยเงินกู้ 6 % ต่อปี
 เงินประกันผลงานหัก 0 % ค่าภาษีมูลค่าเพิ่ม(VAT) 7 %

ค่างาน (ทูน)	ค่าใช้จ่ายในการดำเนินงานก่อสร้าง %				รวม ในรูป Factor	ภาษีมูลค่าเพิ่ม VAT	Factor F	Factor F ฝนชุก 1	Factor F ฝนชุก 2
	ค่า จำนวนการ	ค่า ดอกเบี้ย	ค่า กำไร	รวม ค่าใช้จ่าย					
< 5	18.4963	1.0000	5.5000	24.9963	1.2500	1.0700	1.3375	1.3563	1.3752
10	15.3370	1.0000	5.5000	21.8370	1.2184	1.0700	1.3037	1.3247	1.3457
20	11.3963	1.0000	5.5000	17.8963	1.1790	1.0700	1.2615	1.2818	1.3022
30	10.0513	1.0000	5.5000	16.5513	1.1655	1.0700	1.2471	1.2679	1.2887
40	9.1041	1.0000	5.0000	15.1041	1.1510	1.0700	1.2316	1.2522	1.2728
50	8.5496	1.0000	5.0000	14.5496	1.1455	1.0700	1.2257	1.2464	1.2670
60	7.9184	1.0000	5.0000	13.9184	1.1392	1.0700	1.2189	1.2389	1.2590
70	7.4369	1.0000	4.5000	12.9369	1.1294	1.0700	1.2084	1.2285	1.2485
80	7.0499	1.0000	4.5000	12.5499	1.1255	1.0700	1.2043	1.2244	1.2445
90	6.7304	1.0000	4.5000	12.2304	1.1223	1.0700	1.2009	1.2211	1.2412
100	6.4509	1.0000	4.5000	11.9509	1.1195	1.0700	1.1979	1.2177	1.2375
110	6.2204	1.0000	4.0000	11.2204	1.1122	1.0700	1.1901	1.2100	1.2300
120	6.0100	1.0000	4.0000	11.0100	1.1101	1.0700	1.1878	1.2075	1.2272
130	5.8345	1.0000	4.0000	10.8345	1.1083	1.0700	1.1859	1.2058	1.2256
140	5.6687	1.0000	4.0000	10.6687	1.1067	1.0700	1.1842	1.2038	1.2234
150	5.5195	1.0000	4.0000	10.5195	1.1052	1.0700	1.1826	1.2020	1.2214
160	5.3949	1.0000	4.0000	10.3949	1.1039	1.0700	1.1812	1.2008	1.2204
170	5.2718	1.0000	4.0000	10.2718	1.1027	1.0700	1.1799	1.1993	1.2187
180	5.1694	1.0000	4.0000	10.1694	1.1017	1.0700	1.1788	1.1984	1.2180
190	5.0759	1.0000	3.5000	9.5759	1.0958	1.0700	1.1725	1.1923	1.2121
200	4.9799	1.0000	3.5000	9.4799	1.0948	1.0700	1.1714	1.1911	1.2107
210	4.8907	1.0000	3.5000	9.3907	1.0939	1.0700	1.1705	1.1900	1.2095
220	4.8180	1.0000	3.5000	9.3180	1.0932	1.0700	1.1697	1.1894	1.2091
230	4.7403	1.0000	3.5000	9.2403	1.0924	1.0700	1.1689	1.1884	1.2080
240	4.6779	1.0000	3.5000	9.1779	1.0918	1.0700	1.1682	1.1880	1.2077
250	4.6094	1.0000	3.5000	9.1094	1.0911	1.0700	1.1675	1.1871	1.2067
260	4.5449	1.0000	3.5000	9.0449	1.0904	1.0700	1.1668	1.1863	1.2058
270	4.4944	1.0000	3.5000	8.9944	1.0899	1.0700	1.1662	1.1860	1.2057
280	4.4367	1.0000	3.5000	8.9367	1.0894	1.0700	1.1656	1.1852	1.2048
290	4.3820	1.0000	3.5000	8.8820	1.0888	1.0700	1.1650	1.1845	1.2041
300	4.3300	1.0000	3.5000	8.8300	1.0883	1.0700	1.1645	1.1839	1.2033
350	4.1249	1.0000	3.5000	8.6249	1.0862	1.0700	1.1623	1.1818	1.2014
400	3.9528	1.0000	3.5000	8.4528	1.0845	1.0700	1.1604	1.1799	1.1993
450	3.8116	1.0000	3.5000	8.3116	1.0831	1.0700	1.1589	1.1783	1.1977
500	3.6936	1.0000	3.5000	8.1936	1.0819	1.0700	1.1577	1.1770	1.1964
600	3.5070	1.0000	3.5000	8.0070	1.0801	1.0700	1.1557	1.1750	1.1944
700	3.3557	1.0000	3.5000	7.8557	1.0786	1.0700	1.1541	1.1732	1.1924
800	3.2354	1.0000	3.5000	7.7354	1.0774	1.0700	1.1528	1.1718	1.1909
900	3.1478	1.0000	3.5000	7.6478	1.0765	1.0700	1.1518	1.1710	1.1902
1000	3.0766	1.0000	3.5000	7.5766	1.0758	1.0700	1.1511	1.1704	1.1897
> 1000	3.0766	1.0000	3.5000	7.5766	1.0758	1.0700	1.1511	1.1704	1.1897

หมายเหตุ 1 กรณีดำเนินงานอยู่ระหว่างช่วงของค่างานต้นทูนที่กำหนด ให้เทียบอัตราส่วนเพื่อหาค่า FACTOR F

2 ช่องรวมในรูป Factor เป็น Factor F ของงานเงินกู้

(นายบุญยริก นันติ)

ผู้ช่วยนายช่างโยธา

ราคาขายปลีกภูมิภาค 12 มี.ค. 2563

(หน่วยแสดงเป็น บาท/ลิตร ยกเว้น NGV เป็น บาท/กก.)


ราคาขายปลีกภูมิภาค 12 มี.ค. 2563

การเชื่อมโยงราคาข้างต้น

* ราคามีไม่รวมภาษีบำรุงท้องที่ (ถ้ามี)

อำเภอ	Diesel	Diesel	Diesel B10	Diesel B20	เบนซิน	Gasohol 95	Gasohol 91	
เมืองเขียงราย	28.34	24.49	21.49	20.99	31.16	23.75	23.48	20.
เวียงชัย	28.38	24.53	21.53	21.03	31.20	23.79	23.52	20.
เขียงทอง	28.52	24.67	21.67	21.17	31.34	23.93	23.66	20.
เทิง	28.39	24.54	21.54	21.04	31.21	23.80	23.53	20.
พาน	28.31	24.46	21.46	20.96	31.13	23.72	23.45	20.
ป่าแดด	28.30	24.45	21.45	20.95	31.12	23.71	23.44	20.
แม่จัน	28.40	24.55	21.55	21.05	31.22	23.81	23.54	20.
เขียงแสน	28.48	24.63	21.63	21.13	31.30	23.89	23.62	20.
แม่สาย	28.43	24.58	21.58	21.08	31.25	23.84	23.57	20.
แม่สรวย	28.34	24.49	21.49	20.99	31.16	23.75	23.48	20.
เวียงป่าเป้า	28.33	24.48	21.48	20.98	31.15	23.74	23.47	20.
พญาเม็งราย	28.41	24.56	21.56	21.06	31.23	23.82	23.55	20.
เวียงแก่น	28.55	24.70	21.70	21.20	31.37	23.96	23.69	20.
ขุนตาล	28.41	24.56	21.56	21.06	31.23	23.82	23.55	20.
แม่ฟ้าหลวง	28.40	24.55	21.55	21.05	31.22	23.81	23.54	20.
แม่ลาว	28.32	24.47	21.47	20.97	31.14	23.73	23.46	20.
ดอยหลวง	28.41	24.56	21.56	21.06	31.23	23.82	23.55	20.
เวียงเชียงรุ้ง	28.34	24.49	21.49	20.99	31.16	23.75	23.48	20.

สำเนาถูกต้อง



(นายบุญยริก นันติ)

ผู้ช่วยนายช่างโยธา

ตารางค่าขนส่งวัสดุก่อสร้าง รถบรรทุก 10 ล้อ(กรณีน้ำหนักรวมไม่เกิน 25 ตัน)

ภูมิภาคเป็น ที่ราบ สีทางลาดยาง และการจราจรปกติ

ราคาน้ำมันเชื้อเพลิงโซล่า ที่ อำเภอเมือง 24.00 - 24.99 บาท / ลิตร

ระยะ ขนส่ง กม.	ค่าบรรทุก บาท / ตัน	ค่าบรรทุก บาท / ลบ.ม.	ระยะ ขนส่ง กม.	ค่าบรรทุก บาท / ตัน	ค่าบรรทุก บาท / ลบ.ม.	ระยะ ขนส่ง กม.	ค่าบรรทุก บาท / ตัน	ค่าบรรทุก บาท / ลบ.ม.
1	7.92	11.09	41	94.57	132.39	81	185.64	259.90
2	9.54	13.35	42	96.84	135.58	82	187.82	262.95
3	11.15	15.61	43	99.11	138.75	83	190.12	266.17
4	12.77	17.87	44	101.39	141.95	84	192.43	269.41
5	14.38	20.13	45	103.66	145.12	85	194.76	272.67
6	16.00	22.39	46	105.94	148.32	86	196.97	275.76
7	17.61	24.65	47	108.21	151.49	87	199.19	278.87
8	19.46	27.25	48	110.49	154.69	88	201.55	282.17
9	21.74	30.43	49	112.75	157.85	89	203.79	285.30
10	24.01	33.62	50	115.02	161.03	90	206.03	288.45
11	26.29	36.80	51	117.31	164.24	91	208.43	291.80
12	28.56	39.99	52	119.57	167.40	92	210.69	294.97
13	30.84	43.17	53	121.85	170.59	93	212.97	298.15
14	33.11	46.36	54	124.14	173.80	94	215.25	301.35
15	35.39	49.54	55	126.40	176.96	95	217.39	304.35
16	37.67	52.73	56	128.67	180.14	96	219.69	307.56
17	39.94	55.91	57	130.96	183.34	97	222.00	310.80
18	42.21	59.10	58	133.26	186.57	98	224.32	314.05
19	44.49	62.29	59	135.52	189.73	99	226.65	317.31
20	46.77	65.48	60	137.79	192.91	100	228.82	320.35
21	49.04	68.66	61	140.08	196.11	101	231.17	323.64
22	51.32	71.85	62	142.38	199.33	102	233.36	326.70
23	53.59	75.03	63	144.62	202.47	103	235.73	330.02
24	55.87	78.22	64	146.88	205.64	104	237.93	333.10
25	58.15	81.41	65	149.15	208.82	105	240.32	336.44
26	60.42	84.59	66	151.44	212.01	106	242.53	339.54
27	62.70	87.78	67	153.74	215.23	107	244.75	342.65
28	64.98	90.97	68	155.97	218.36	108	246.97	345.76
29	67.24	94.13	69	158.29	221.61	109	249.41	349.17
30	69.53	97.34	70	160.55	224.77	110	251.65	352.31
31	71.79	100.50	71	162.82	227.94	111	253.90	355.46
32	74.08	103.71	72	165.09	231.13	112	256.15	358.61
33	76.35	106.89	73	167.38	234.34	113	258.41	361.78
34	78.63	110.09	74	169.69	237.56	114	260.68	364.88
35	80.89	113.25	75	171.91	240.67	115	262.96	368.15
36	83.18	116.45	76	174.23	243.93	116	265.23	371.34
37	85.46	119.64	77	176.47	247.06	117	267.54	374.55
38	87.74	122.83	78	178.72	250.21	118	269.84	377.77
39	90.01	126.02	79	181.09	253.52	119	272.15	381.01
40	92.28	129.19	80	183.36	256.70	120	274.46	384.25

260.68
 262.96
 265.23
 267.54
 269.84
 272.15
 374.55
 377.77
 381.01
 (นายปณชิต นนท)
 ผู้ช่วยฝ่ายโยธา

อัตราราคางานดิน
งานก่อสร้างชลประทาน

ราคาน้ำมันโซล่าที่ อ.เมือง 24.00 - 24.99 บาท/ลิตร

ลำดับ ที่	ลักษณะงาน	หน่วย	ค่าใช้จ่าย (บาท/หน่วย)	ค่าเสื่อมราคา (บาท/หน่วย)		อัตราราคา (บาท/หน่วย)	
				ปกติ	ฝนตกชุก	ปกติ	ฝนตกชุก
1	งานฉาบปูน						
	ค่าฉาบฉวย	ตร.ม.	1.06	0.16	0.20	1.22	1.26
	ค่าฉาบฉวยและล้มดินไม้	ตร.ม.	2.12	0.33	0.41	2.45	2.53
2	งานลูกรังบดอัดแน่น วัสดุคัดเลือก						
	ค่าขุด	ลบ.ม. หลวม	16.17	2.97	3.71	19.14	19.88
	ค่าบดอัด	ลบ.ม. แน่น	39.18	12.96	16.20	52.14	55.38
3	งานพื้นทาง (หินคลุก)						
	ค่าบดอัด	ลบ.ม. แน่น	57.27	25.71	32.14	82.98	89.41
	ค่าผสมคลุกเคล้า (BLEND)	ลบ.ม. แน่น	19.92	4.20	5.25	24.12	25.17
4	ค่าขุดเปิดหน้าดิน	ลบ.ม. ปกติ	14.17	3.02	3.78	17.19	17.95
5	ค่าขุดดินด้วยเครื่องจักร	ลบ.ม. ปกติ	14.55	2.67	3.34	17.22	17.89
6	ค่าตัดดิน	ลบ.ม. หลวม	6.77	1.70	2.13	8.47	8.90
7	งานดินขุดยก						
	ค่าขุด	ลบ.ม. ปกติ	27.07	3.34	4.18	30.41	31.25
	ค่าดินและตัก	ลบ.ม. หลวม	33.33	5.18	6.48	38.51	39.81
8	งานขุดลอก						
	ค่าขุดลอกด้วยรถขุด	ลบ.ม. ปกติ	22.30	4.08	4.08	26.38	26.38
	ค่าขุดลอกด้วยเรือขุด	ลบ.ม. ปกติ	47.27	21.60	21.60	68.87	68.87
9	ค่ากำจัดวัชพืชด้วยเรือ	ตัน	43.57	12.46	12.46	56.03	56.03
10	งานระเบิดหิน						
	ค่าระเบิดหิน	ลบ.ม. ปกติ					
	ค่าดินและตัก	ลบ.ม. หลวม	31.96	5.75	7.19	37.71	39.15
11	งานบดอัดแน่นด้วยเครื่องจักร (งานทั่วไป)						
	ค่าบดอัดแน่นด้วยเครื่องจักร 85%	ลบ.ม. แน่น	29.39	10.80	13.50	40.19	42.89
	ค่าบดอัดแน่นด้วยเครื่องจักร 95%	ลบ.ม. แน่น	32.65	10.80	13.50	43.45	46.15
12	งานบดอัดแน่นด้วยเครื่องจักร (งานเขื่อน)						
	ค่าบดอัดแน่นด้วยเครื่องจักร 95%	ลบ.ม. แน่น	32.64	11.40	14.25	44.04	46.89
	ค่าบดอัดแน่นด้วยเครื่องจักร 98%	ลบ.ม. แน่น	35.90	11.40	14.25	47.30	50.15
13	ค่าสูบน้ำระหว่างก่อสร้าง	ลบ.ม. ปกติ	0.55	0.08	0.08	0.63	0.63

สำเนาถูกต้อง

(นายบุญยริก นันติ)
ผู้ช่วยนายช่างโยธา



เทศบาลตำบลคอนสีลา
อำเภอเวียงชัย จังหวัดเชียงราย

โครงการชุดลอกตำห่วยป่าแฆม
บ้านทุ่งโค้ง หมู่ที่ 10
ตำบลคอนสีลา อำเภอเวียงชัย
จังหวัดเชียงราย



เทศบาลตำบลอนศิลา
อำเภอเวียงชัย จังหวัดเชียงราย

โครงการ ขุดลอกลำห้วยป่าแหม
หมู่ที่ 10 บ้านทุ่งโค้ง ตำบลอนศิลา
อำเภอเวียงชัย จังหวัดเชียงราย

แบบแสดง

สำรวจ / ออกแบบ ผู้ชำนาญช่างโยธา

นายปุวยุค นันติ

เขียนแบบ ผู้ชำนาญช่างโยธา

นายปุวยุค นันติ

วิศวกร

ตรวจ ผู้อำนวยการกองช่าง

นายประมุข ชรวงศ์

เห็นชอบ ปลัดเทศบาลตำบลอนศิลา

นายวิศักดิ์ นาทอง

อนุมัติ นายกเทศมนตรีตำบลอนศิลา

นายวิศักดิ์ นาทอง
ปลัดเทศบาล ปฏิบัติหน้าที่
นายกเทศมนตรีตำบลอนศิลา

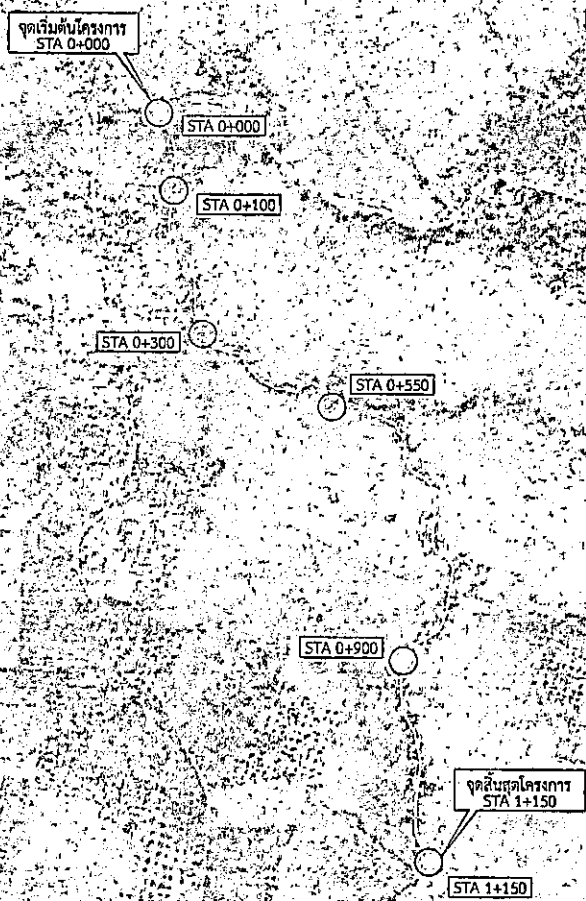
วัน / เดือน / ปี

เลขที่แบบ

25 กุมภาพันธ์ 2563

01

07



ขุดลอกลำห้วยป่าแหม บ้านทุ่งโค้ง หมู่ที่ 10 ตำบลอนศิลา อำเภอเวียงชัย จังหวัดเชียงราย
พื้นที่ขุดลอกลำห้วยกว้าง 5.00 - 15.00 เมตร ยาว 1,150 เมตร ความลึก 1.50 เมตร
หรือปริมาณดินขุดไม่น้อยกว่า 11,767.50 ลูกบาศก์เมตร พร้อมตกแต่งคันดิน



เทศบาลตำบลอนศิลา
อำเภอเวียงชัย จังหวัดเชียงราย

โครงการ ขุดลอกลำห้วยป่าแหม
หมู่ที่ 10 บ้านทุ่งโค้ง ตำบลอนศิลา
อำเภอเวียงชัย จังหวัดเชียงราย

แบบแสดง

สำรวจ / ออกแบบ | ผู้ช่วยนายช่างโยธา

[Signature]
นายบุญรัก บันดี

เขียนแบบ | ผู้ช่วยนายช่างโยธา

[Signature]
นายบุญรัก บันดี

วิศวกร

ตรวจ | ผู้อำนวยการกองช่าง

[Signature]
นายประมุข ขวรงค์

เห็นชอบ | ปลัดเทศบาลตำบลอนศิลา

[Signature]
นายพิศักดิ์ นาทอง

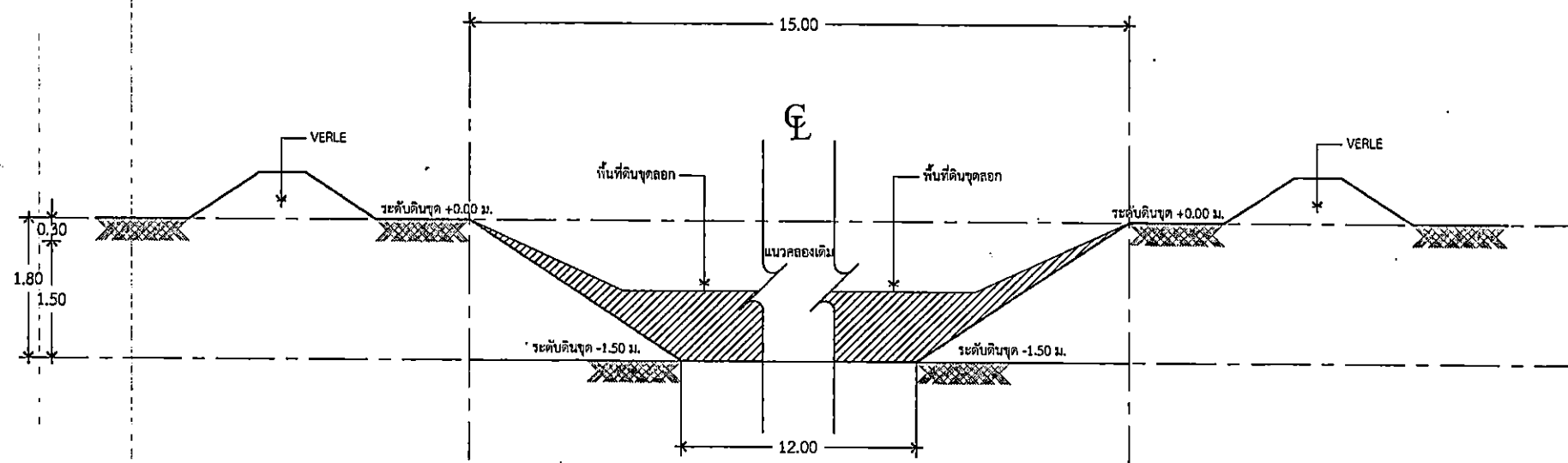
อนุมัติ | นายกเทศมนตรีตำบลอนศิลา

[Signature]
นายพิศักดิ์ นาทอง
ปลัดเทศบาล ปฏิบัติหน้าที่
นายกเทศมนตรีตำบลอนศิลา

วัน / เดือน / ปี | เลขที่แบบ

25 กุมภาพันธ์ 2563 | 02

07



ขุดลอกลำห้วยป่าแหม บ้านทุ่งโค้ง หมู่ที่ 10 ตำบลอนศิลา อำเภอเวียงชัย จังหวัดเชียงราย
พื้นที่ขุดลอกลำห้วยกว้าง 5.00 - 15.00 เมตร ยาว 1,150 เมตร ความลึก 1.50 เมตร
หรือปริมาตรดินขุดไม่น้อยกว่า 11,767.50 ลูกบาศก์เมตร พร้อมตกแต่งคันดิน

รูปตัด STA 0+000

SCALE 1 : 50



เทศบาลตำบลอนศิลา
อำเภอเวียงชัย จังหวัดเชียงราย

โครงการ ขุดลอกลำห้วยป่าแหม
หมู่ที่ 10 บ้านทุ่งโค้ง ตำบลอนศิลา
อำเภอเวียงชัย จังหวัดเชียงราย

แบบแสดง

สำรวจ / ออกแบบ ผู้ช่วยนายช่างโยธา

[Signature]

นายบุญยวิทย์ นันติ

เขียนแบบ ผู้ช่วยนายช่างโยธา

[Signature]

นายบุญยวิทย์ นันติ

วิศวกร

ตรวจ ผู้อำนวยการกองช่าง

[Signature]

นายประมุข ขวรงค์

เห็นชอบ ปลัดเทศบาลตำบลอนศิลา

[Signature]

นายทวีศักดิ์ นาทอง

อนุมัติ นายกเทศมนตรีตำบลอนศิลา

[Signature]

นายทวีศักดิ์ นาทอง

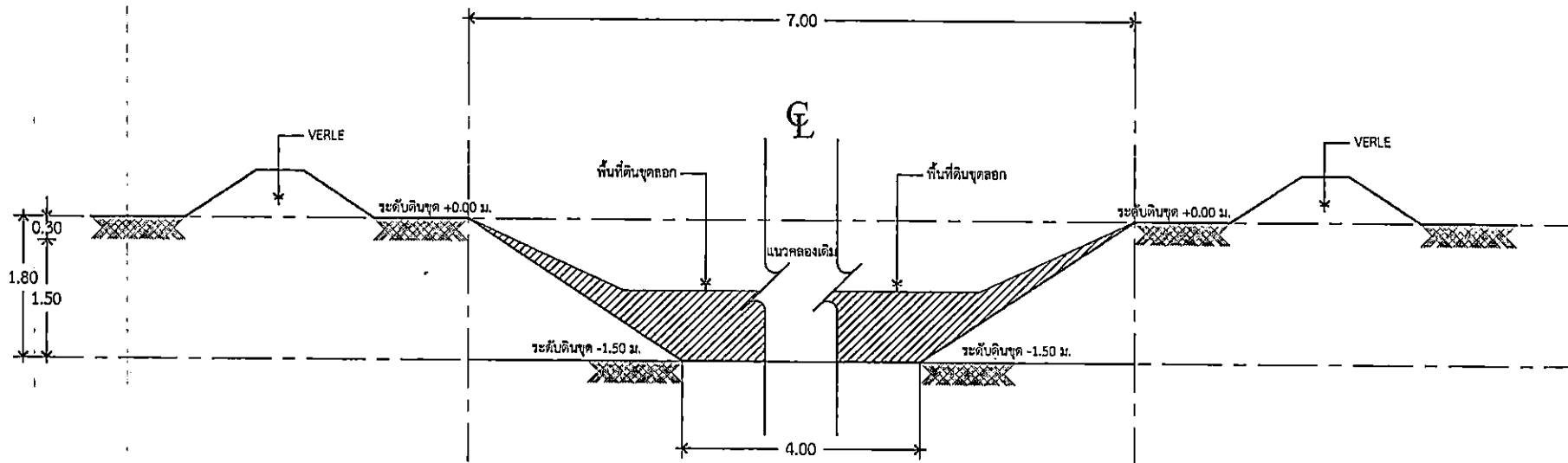
ปลัดเทศบาล ปฏิบัติหน้าที่

นายกเทศมนตรีตำบลอนศิลา

วัน / เดือน / ปี เลขที่แบบ

25 กุมภาพันธ์ 2563 03

07



ขุดลอกลำห้วยป่าแหม บ้านทุ่งโค้ง หมู่ที่ 10 ตำบลอนศิลา อำเภอเวียงชัย จังหวัดเชียงราย

พื้นที่ขุดลอกลำห้วยกว้าง 5.00 - 15.00 เมตร ยาว 1,150 เมตร ความลึก 1.50 เมตร

หรือปริมาตรดินขุดไม่น้อยกว่า 11,767.50 ลูกบาศก์เมตร พร้อมตกแต่งคันดิน

รูปตัด STA 0+100 ถึง STA 0+300

SCALE

1 : 50



เทศบาลตำบลอนศิลา
อำเภอเวียงชัย จังหวัดเชียงราย

โครงการ ขุดลอกลำห้วยป่าแหม
หมู่ที่ 10 บ้านทุ่งโค้ง ตำบลอนศิลา
อำเภอเวียงชัย จังหวัดเชียงราย

แบบแสดง

สำรวจ / ออกแบบ ผู้ช่วยนายช่างโยธา

นายปุวยรัก นันต์

เขียนแบบ ผู้ช่วยนายช่างโยธา

นายปุวยรัก นันต์

วิศวกร

ตรวจ ผู้อำนวยการกองช่าง

นายประมง ชรวงศ์

เห็นชอบ ปลัดเทศบาลตำบลอนศิลา

นายวิศักดิ์ นาทอง

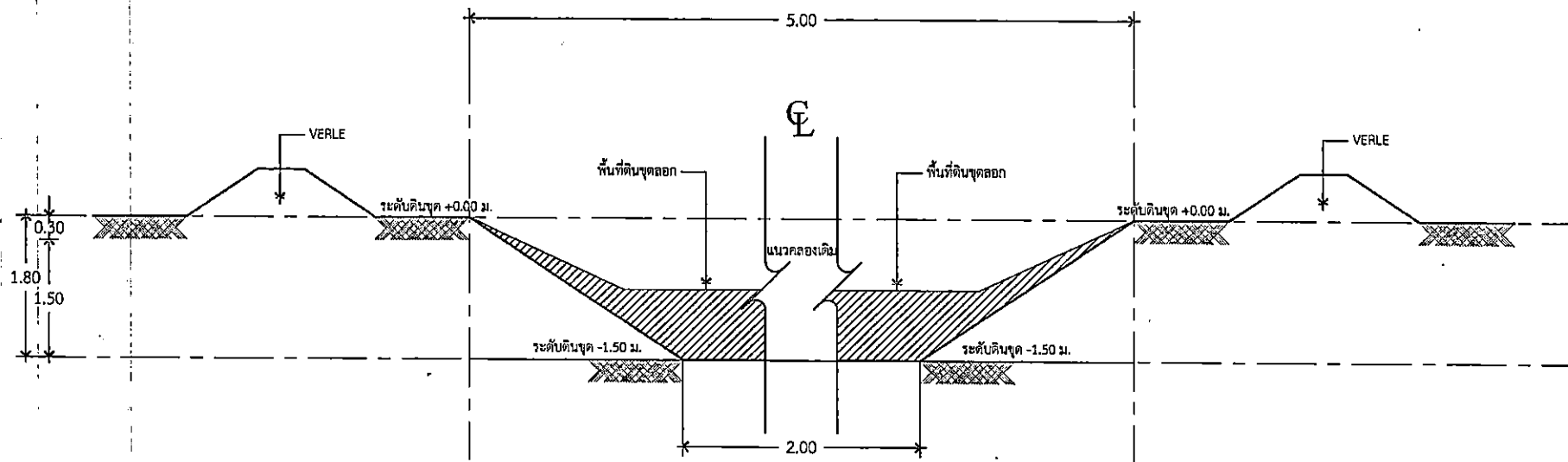
อนุมัติ นายกเทศมนตรีตำบลอนศิลา

นายวิศักดิ์ นาทอง
ปลัดเทศบาล ปฏิบัติหน้าที่
นายกเทศมนตรีตำบลอนศิลา

วัน / เดือน / ปี เลขที่แบบ

25 กุมภาพันธ์ 2563 04

07



ขุดลอกลำห้วยป่าแหม บ้านทุ่งโค้ง หมู่ที่ 10 ตำบลอนศิลา อำเภอเวียงชัย จังหวัดเชียงราย

พื้นที่ขุดลอกลำห้วยกว้าง 5.00 - 15.00 เมตร ยาว 1,150 เมตร ความลึก 1.50 เมตร

หรือปริมาตรดินขุดไม่น้อยกว่า 11,767.50 ลูกบาศก์เมตร พร้อมตกแต่งคันดิน

รูปตัด STA 0+300 ถึง STA 0+550

SCALE

1 : 50



เทศบาลตำบลอนศิลา
อำเภอเวียงชัย จังหวัดเชียงราย

โครงการ ขุดลอกลำห้วยป่าแหม
หมู่ที่ 10 บ้านทุ่งโค้ง ตำบลอนศิลา
อำเภอเวียงชัย จังหวัดเชียงราย

แบบแสดง

สำรวจ / ออกแบบ | ผู้ช่วยนายช่างโยธา

[Signature]
นายบุญยริก นันติ

เขียนแบบ | ผู้ช่วยนายช่างโยธา

[Signature]
นายบุญยริก นันติ

วิศวกร

ตรวจ | ผู้อำนวยการกองช่าง

[Signature]
นายประมุข ชรวงศ์

เห็นชอบ | ปลัดเทศบาลตำบลอนศิลา

[Signature]
นายทวีศักดิ์ นาทอง

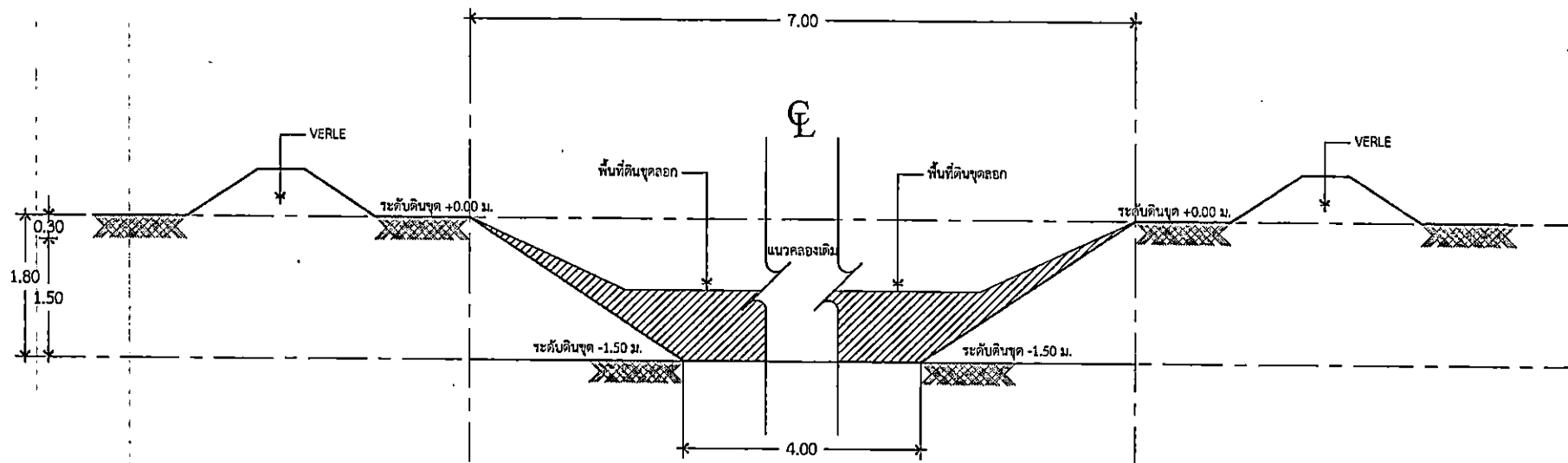
อนุมัติ | นายกเทศมนตรีตำบลอนศิลา

[Signature]
นายทวีศักดิ์ นาทอง
ปลัดเทศบาล ปฏิบัติหน้าที่
นายกเทศมนตรีตำบลอนศิลา

วัน / เดือน / ปี | เลขที่แบบ

25 กุมภาพันธ์ 2563 | 05

| 07



ขุดลอกลำห้วยป่าแหม บ้านทุ่งโค้ง หมู่ที่ 10 ตำบลอนศิลา อำเภอเวียงชัย จังหวัดเชียงราย

พื้นที่ขุดลอกลำห้วยกว้าง 5.00 - 15.00 เมตร ยาว 1,150 เมตร ความลึก 1.50 เมตร

หรือปริมาตรดินขุดไม่น้อยกว่า 11,767.50 ลูกบาศก์เมตร พร้อมตกแต่งคันดิน

รูปตัด STA 0+550 ถึง STA 0+900

SCALE

1 : 50



เทศบาลตำบลคอนศิลา
อำเภอเวียงชัย จังหวัดเชียงราย

โครงการ ขุดลอกลำห้วยป่าแหม
หมู่ที่ 10 บ้านทุ่งโค้ง ตำบลคอนศิลา
อำเภอเวียงชัย จังหวัดเชียงราย

แบบแสดง

สำรวจ / ออกแบบ ผู้ช่วยนายช่างโยธา

(Signature)
นายบุญยวิกร นันติ

เขียนแบบ ผู้ช่วยนายช่างโยธา

(Signature)
นายบุญยวิกร นันติ

วิศวกร

ตรวจ ผู้อำนวยการกองช่าง

(Signature)
นายประมุข ชรวงศ์

เห็นชอบ ปลัดเทศบาลตำบลคอนศิลา

(Signature)
นายทวีศักดิ์ นาทอง

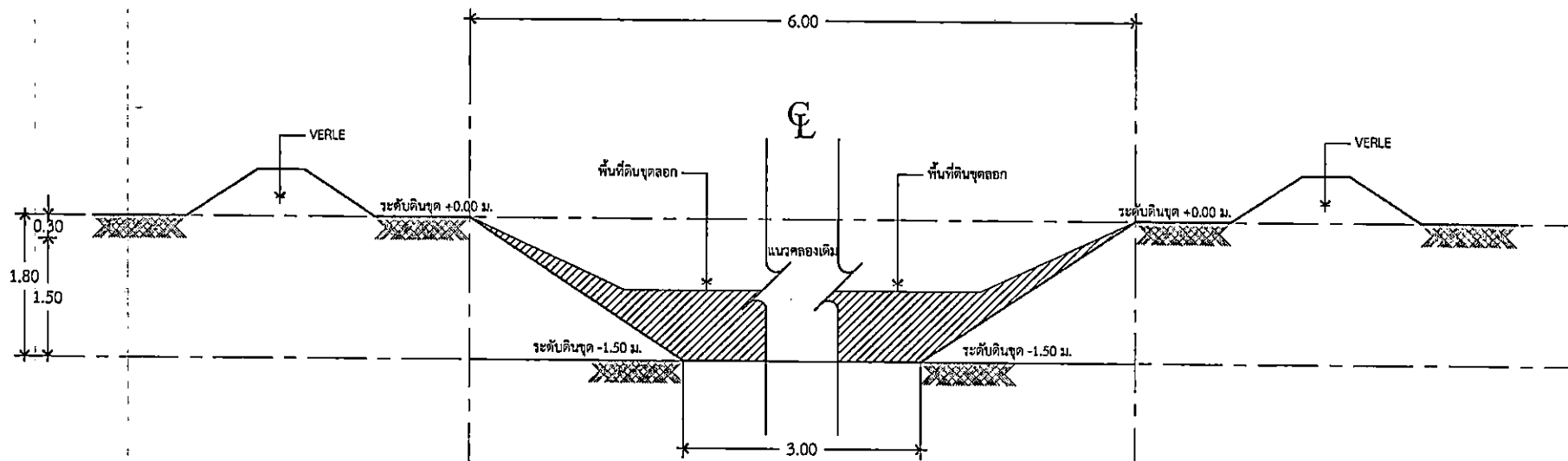
อนุมัติ นายกเทศมนตรีตำบลคอนศิลา

(Signature)
นายทวีศักดิ์ นาทอง
ปลัดเทศบาล ปฏิบัติหน้าที่
นายกเทศมนตรีตำบลคอนศิลา

วัน / เดือน / ปี เลขที่แบบ

25 กุมภาพันธ์ 2563 06

07



ขุดลอกลำห้วยป่าแหม บ้านทุ่งโค้ง หมู่ที่ 10 ตำบลคอนศิลา อำเภอเวียงชัย จังหวัดเชียงราย

พื้นที่ขุดลอกลำห้วยกว้าง 5.00 - 15.00 เมตร ยาว 1,150 เมตร ความลึก 1.50 เมตร

หรือปริมาตรดินขุดไม่น้อยกว่า 11,767.50 ลูกบาศก์เมตร พร้อมตกแต่งคันดิน

รูปตัด STA 0+900 ถึง STA 1+150

SCALE

1 : 50



เทศบาลตำบลคอนศิลา
อำเภอเวียงชัย จังหวัดเชียงราย

โครงการ ขุดลอกลำห้วยป่าแหม
หมู่ที่ 10 บ้านทุ่งโค้ง ตำบลคอนศิลา
อำเภอเวียงชัย จังหวัดเชียงราย

แบบแสดง

สำรวจ / ออกแบบ | ผู้ช่วยนายช่างโยธา

[Signature]

นายบุญศรี นันตี

เขียนแบบ | ผู้ช่วยนายช่างโยธา

[Signature]

นายบุญศรี นันตี

วิศวกร

ตรวจ | ผู้อำนวยการกองช่าง

[Signature]

นายประมุข ชรรงค์

เห็นชอบ | ปลัดเทศบาลตำบลคอนศิลา

[Signature]

นายทวีศักดิ์ นาทอง

อนุมัติ | นายกเทศมนตรีตำบลคอนศิลา

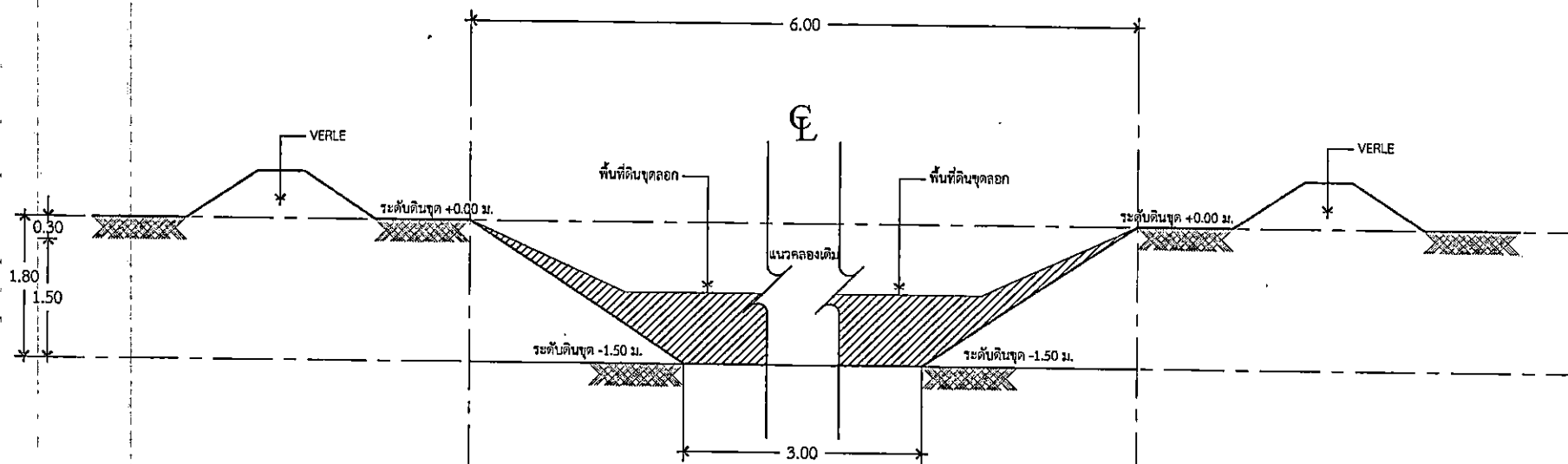
[Signature]

นายทวีศักดิ์ นาทอง
ปลัดเทศบาล ปฏิบัติหน้าที่
นายกเทศมนตรีตำบลคอนศิลา

วัน / เดือน / ปี | เลขที่แบบ

25 กุมภาพันธ์ 2563 | 07

07



ขุดลอกลำห้วยป่าแหม บ้านทุ่งโค้ง หมู่ที่ 10 ตำบลคอนศิลา อำเภอเวียงชัย จังหวัดเชียงราย
พื้นที่ขุดลอกลำห้วยกว้าง 5.00 - 15.00 เมตร ยาว 1,150 เมตร ความลึก 1.50 เมตร
หรือปริมาตรดินขุดไม่น้อยกว่า 11,767.50 ลูกบาศก์เมตร พร้อมตกแต่งคันดิน

รูปตัด STA 1+150

SCALE

1 : 50



แบบ มาตรฐานใช้ในงานก่อสร้าง

แบบป้ายประชาสัมพันธ์โครงการก่อสร้าง

เทศบาลนครเชียงราย อำเภอเมือง จังหวัดเชียงราย
สำเนาถูกต้อง

(นายบุญธิกร นันติ)

แบบเลขที่ E, 002/2562 โยธา

ฝ่ายแบบแผนและก่อสร้าง กองช่าง เทศบาลนครเชียงราย

สรุปผลการประมาณราคาก่อสร้าง

ประเภท งานชลประทาน
 เจ้าของ สำนักงานเทศบาลตำบลคอนศิลา
 โครงการ ขุดลอกห้วยโป่งทราย บ้านใหม่มงคล หมู่ที่ 11 ตำบลคอนศิลา อำเภอเวียงชัย จังหวัดเชียงราย
 สถานที่ก่อสร้าง บ้านใหม่มงคล หมู่ที่ 11 ตำบลคอนศิลา อำเภอเวียงชัย จังหวัดเชียงราย
 หน่วยงานออกแบบแปลนและรายการ สำนักงานเทศบาลตำบลคอนศิลา
 ประมาณราคาคตามแบบ ปร.4 จำนวน 1 แผ่น
 ประมาณราคาเมื่อ วันที่ 12 มีนาคม 2563

ลำดับที่	รายการ	ค่าวัสดุและค่าแรงงาน รวมเป็นเงิน (บาท)	FACTOR-F	ค่าก่อสร้างทั้งหมด รวมเป็นเงิน (บาท)	หมายเหตุ
1	ประเภทไม่พิจารณาปรับราคา				
2	ประเภทงานอาคาร				
3	ประเภทงานทาง				
4	ประเภทงานชลประทาน	235,001.97	1.3563	318,733.17	
5	ประเภทงานสะพานและท่อเหลี่ยม เงื่อนไข				
	เงินล่วงหน้าจ่าย.....0....%				
	เงินประกันผลงานหัก.....0....%				
	ดอกเบี้ยเงินกู้.....6....%				
	ภาษีมูลค่าเพิ่ม.....7....%				
6	ป้ายประชาสัมพันธ์โครงการจำนวน 1 ป้าย				
สรุป	รวมค่าก่อสร้างเป็นเงิน			318,733.17	
	ขอเบิกจ่ายเพียง			318,700.00	
	ตัวอักษร (สามแสนหนึ่งหมื่นแปดพันเจ็ดร้อยบาทถ้วน)				

(ลงชื่อ).....ผู้ประมาณราคา

(นายบุญยริก นันติ)

ผู้ช่วยนายช่างโยธา

(ลงชื่อ).....ตรวจ

(นายประมุข ขรวงค์)

ผู้อำนวยการกองช่าง

เห็นชอบ

อนุมัติ

(ลงชื่อ).....

(ลงชื่อ).....

(นายทวีศักดิ์ นาทอง)

(นายทวีศักดิ์ นาทอง)

ปลัดเทศบาลตำบลคอนศิลา

ปลัดเทศบาล ปฏิบัติหน้าที่

นายกเทศมนตรีตำบลคอนศิลา

ตารางรายชื่อจังหวัด
ที่กำหนดให้อยู่ในพื้นที่ฝนตกชุก
ตามตาราง Factor F งานก่อสร้างชลประทาน

จังหวัดที่มีปริมาณน้ำฝนเฉลี่ยต่อปีมากกว่า 1,600 มม.

จังหวัด	การใช้ค่า Factor F จากตาราง Factor F งานก่อสร้างชลประทาน
กรุงเทพมหานคร	ใช้ Factor F ฝนตกชุก 1
กระบี่	ใช้ Factor F ฝนตกชุก 1
จันทบุรี	ใช้ Factor F ฝนตกชุก 1
ชุมพร	ใช้ Factor F ฝนตกชุก 1
เชียงใหม่	ใช้ Factor F ฝนตกชุก 1
ตรัง	ใช้ Factor F ฝนตกชุก 1
ตราด	ใช้ Factor F ฝนตกชุก 2
นครนายก	ใช้ Factor F ฝนตกชุก 1
นครพนม	ใช้ Factor F ฝนตกชุก 2
นครศรีธรรมราช	ใช้ Factor F ฝนตกชุก 2
นราธิวาส	ใช้ Factor F ฝนตกชุก 2
บึงกาฬ	ใช้ Factor F ฝนตกชุก 2
ปราจีนบุรี	ใช้ Factor F ฝนตกชุก 1
พังงา	ใช้ Factor F ฝนตกชุก 2
พัทลุง	ใช้ Factor F ฝนตกชุก 1
ภูเก็ต	ใช้ Factor F ฝนตกชุก 1
ยะลา	ใช้ Factor F ฝนตกชุก 1
ระนอง	ใช้ Factor F ฝนตกชุก 2
สกลนคร	ใช้ Factor F ฝนตกชุก 1
สงขลา	ใช้ Factor F ฝนตกชุก 2
สตูล	ใช้ Factor F ฝนตกชุก 1
หนองคาย	ใช้ Factor F ฝนตกชุก 1

สำเนาถูกต้อง

(นายปฎุญธิ์กร นันติ)

ผู้ช่วยนายช่างโยธา

ตาราง Factor F งานก่อสร้างชลประทาน

เงินล่วงหน้าจ่าย 0 % ดอกเบี้ยเงินกู้ 6 % ต่อปี
 เงินประกันผลงานหัก 0 % ค่าภาษีมูลค่าเพิ่ม(VAT) 7 %

ค่างาน (ทุน)	ค่าใช้จ่ายในการดำเนินงานก่อสร้าง %				รวม ในรูป Factor	ภาษีมูลค่าเพิ่ม VAT	Factor F	Factor F	Factor F
	ค่า จำนวนการ	ค่า ดอกเบี้ย	ค่า กำไร	ค่า ใช้จ่าย				ฝนชุก 1	ฝนชุก 2
< 5	18.4963	1.0000	5.5000	24.9963	1.2500	1.0700	1.3375	1.3563	1.3752
10	15.3370	1.0000	5.5000	21.8370	1.2184	1.0700	1.3037	1.3247	1.3457
20	11.3963	1.0000	5.5000	17.8963	1.1790	1.0700	1.2615	1.2818	1.3022
30	10.0513	1.0000	5.5000	16.5513	1.1655	1.0700	1.2471	1.2679	1.2887
40	9.1041	1.0000	5.0000	15.1041	1.1510	1.0700	1.2316	1.2522	1.2728
50	8.5496	1.0000	5.0000	14.5496	1.1455	1.0700	1.2257	1.2464	1.2670
60	7.9184	1.0000	5.0000	13.9184	1.1392	1.0700	1.2189	1.2389	1.2590
70	7.4369	1.0000	4.5000	12.9369	1.1294	1.0700	1.2084	1.2285	1.2485
80	7.0499	1.0000	4.5000	12.5499	1.1255	1.0700	1.2043	1.2244	1.2445
90	6.7304	1.0000	4.5000	12.2304	1.1223	1.0700	1.2009	1.2211	1.2412
100	6.4509	1.0000	4.5000	11.9509	1.1195	1.0700	1.1979	1.2177	1.2375
110	6.2204	1.0000	4.0000	11.2204	1.1122	1.0700	1.1901	1.2100	1.2300
120	6.0100	1.0000	4.0000	11.0100	1.1101	1.0700	1.1878	1.2075	1.2272
130	5.8345	1.0000	4.0000	10.8345	1.1083	1.0700	1.1859	1.2058	1.2256
140	5.6687	1.0000	4.0000	10.6687	1.1067	1.0700	1.1842	1.2038	1.2234
150	5.5195	1.0000	4.0000	10.5195	1.1052	1.0700	1.1826	1.2020	1.2214
160	5.3949	1.0000	4.0000	10.3949	1.1039	1.0700	1.1812	1.2008	1.2204
170	5.2718	1.0000	4.0000	10.2718	1.1027	1.0700	1.1799	1.1993	1.2187
180	5.1694	1.0000	4.0000	10.1694	1.1017	1.0700	1.1788	1.1984	1.2180
190	5.0759	1.0000	3.5000	9.5759	1.0958	1.0700	1.1725	1.1923	1.2121
200	4.9799	1.0000	3.5000	9.4799	1.0948	1.0700	1.1714	1.1911	1.2107
210	4.8907	1.0000	3.5000	9.3907	1.0939	1.0700	1.1705	1.1900	1.2095
220	4.8180	1.0000	3.5000	9.3180	1.0932	1.0700	1.1697	1.1894	1.2091
230	4.7403	1.0000	3.5000	9.2403	1.0924	1.0700	1.1689	1.1884	1.2080
240	4.6779	1.0000	3.5000	9.1779	1.0918	1.0700	1.1682	1.1880	1.2077
250	4.6094	1.0000	3.5000	9.1094	1.0911	1.0700	1.1675	1.1871	1.2067
260	4.5449	1.0000	3.5000	9.0449	1.0904	1.0700	1.1668	1.1863	1.2058
270	4.4944	1.0000	3.5000	8.9944	1.0899	1.0700	1.1662	1.1860	1.2057
280	4.4367	1.0000	3.5000	8.9367	1.0894	1.0700	1.1656	1.1852	1.2048
290	4.3820	1.0000	3.5000	8.8820	1.0888	1.0700	1.1650	1.1845	1.2041
300	4.3300	1.0000	3.5000	8.8300	1.0883	1.0700	1.1645	1.1839	1.2033
350	4.1249	1.0000	3.5000	8.6249	1.0862	1.0700	1.1623	1.1818	1.2014
400	3.9528	1.0000	3.5000	8.4528	1.0845	1.0700	1.1604	1.1799	1.1993
450	3.8116	1.0000	3.5000	8.3116	1.0831	1.0700	1.1589	1.1783	1.1977
500	3.6936	1.0000	3.5000	8.1936	1.0819	1.0700	1.1577	1.1770	1.1964
600	3.5070	1.0000	3.5000	8.0070	1.0801	1.0700	1.1557	1.1750	1.1944
700	3.3557	1.0000	3.5000	7.8557	1.0786	1.0700	1.1541	1.1732	1.1924
800	3.2354	1.0000	3.5000	7.7354	1.0774	1.0700	1.1528	1.1718	1.1909
900	3.1478	1.0000	3.5000	7.6478	1.0765	1.0700	1.1518	1.1710	1.1902
1000	3.0766	1.0000	3.5000	7.5766	1.0758	1.0700	1.1511	1.1704	1.1897
> 1000	3.0766	1.0000	3.5000	7.5766	1.0758	1.0700	1.1511	1.1704	1.1897

หมายเหตุ 1 กรณีค่างานอยู่ระหว่างช่วงของค่างานต้นทุนที่กำหนด ให้เทียบอัตราส่วนเพื่อหาค่า FACTOR F

2 ช่องรวมในรูป Factor เป็น Factor F ของงานเงินกู้

(นายปยุตริก นันติ)
 ผู้ช่วยนายช่างโยธา

ราคาขายปลีกภูมิภาค 12 มี.ค. 2563

(หน่วยแสดงเป็น บาท/ลิตร ยกเว้น NGV เป็น บาท/กก.)

* ราคาไม่รวมภาษีบำรุงท้องที่ (ถ้ามี)

อำเภอ		Diesel	Diesel B10	Diesel B20	เบนซิน	Gasohol 95	Gasohol 91	
เมืองเชียงราย	28.34	24.49	21.49	20.99	31.16	23.75	23.48	20.
เวียงชัย	28.38	24.53	21.53	21.03	31.20	23.79	23.52	20.
เชียงของ	28.52	24.67	21.67	21.17	31.34	23.93	23.66	20.
เทิง	28.39	24.54	21.54	21.04	31.21	23.80	23.53	20.
พาน	28.31	24.46	21.46	20.96	31.13	23.72	23.45	20.
ป่าแดด	28.30	24.45	21.45	20.95	31.12	23.71	23.44	20.
แม่จัน	28.40	24.55	21.55	21.05	31.22	23.81	23.54	20.
เชียงแสน	28.48	24.63	21.63	21.13	31.30	23.89	23.62	20.
แม่สาย	28.43	24.58	21.58	21.08	31.25	23.84	23.57	20.
แม่สรวย	28.34	24.49	21.49	20.99	31.16	23.75	23.48	20.
เวียงป่าเป้า	28.33	24.48	21.48	20.98	31.15	23.74	23.47	20.
พญาเม็งราย	28.41	24.56	21.56	21.06	31.23	23.82	23.55	20.
เวียงแก่น	28.55	24.70	21.70	21.20	31.37	23.96	23.69	20.
ขุนตาล	28.41	24.56	21.56	21.06	31.23	23.82	23.55	20.
แม่ฟ้าหลวง	28.40	24.55	21.55	21.05	31.22	23.81	23.54	20.
แม่ลาว	28.32	24.47	21.47	20.97	31.14	23.73	23.46	20.
ดอยหลวง	28.41	24.56	21.56	21.06	31.23	23.82	23.55	20.
เวียงเชียงรุ้ง	28.34	24.49	21.49	20.99	31.16	23.75	23.48	20.

สำเนาถูกต้อง



(นายบุญยริก นันติ)
ผู้ช่วยนายช่างโยธา

ตารางค่าขนส่งวัสดุก่อสร้าง รถบรรทุก 10 ตัน(กรณีน้ำหนักรวมไม่เกิน 25 ตัน)

ภูมิภาคเป็น ที่ราบ ผิวทางลาดยาง และการจราจรปกติ

ราคาน้ำมันเชื้อเพลิงโรงแม่ ที่อำเภอเมือง 24.00 - 24.99 บาท / ลิตร

ระยะ ขนส่ง กม.	ค่าบรรทุก บาท / ตัน	ค่าบรรทุก บาท / ลบ.ม.	ระยะ ขนส่ง กม.	ค่าบรรทุก บาท / ตัน	ค่าบรรทุก บาท / ลบ.ม.	ระยะ ขนส่ง กม.	ค่าบรรทุก บาท / ตัน	ค่าบรรทุก บาท / ลบ.ม.
1	7.92	11.09	41	94.57	132.39	81	185.64	259.90
2	9.54	13.35	42	96.84	135.58	82	187.82	262.95
3	11.15	15.61	43	99.11	138.75	83	190.12	266.17
4	12.77	17.87	44	101.39	141.95	84	192.43	269.41
5	14.38	20.13	45	103.66	145.12	85	194.76	272.67
6	16.00	22.39	46	105.94	148.32	86	196.97	275.76
7	17.61	24.65	47	108.21	151.49	87	199.19	278.87
8	19.46	27.25	48	110.49	154.69	88	201.55	282.17
9	21.74	30.43	49	112.75	157.85	89	203.79	285.30
10	24.01	33.62	50	115.02	161.03	90	206.03	288.45
11	26.29	36.80	51	117.31	164.24	91	208.43	291.80
12	28.56	39.99	52	119.57	167.40	92	210.69	294.97
13	30.84	43.17	53	121.85	170.59	93	212.97	298.15
14	33.11	46.36	54	124.14	173.80	94	215.25	301.35
15	35.39	49.54	55	126.40	176.96	95	217.39	304.35
16	37.67	52.73	56	128.67	180.14	96	219.69	307.56
17	39.94	55.91	57	130.96	183.34	97	222.00	310.80
18	42.21	59.10	58	133.26	186.57	98	224.32	314.05
19	44.49	62.29	59	135.52	189.73	99	226.65	317.31
20	46.77	65.48	60	137.79	192.91	100	228.82	320.35
21	49.04	68.66	61	140.08	196.11	101	231.17	323.64
22	51.32	71.85	62	142.38	199.33	102	233.36	326.70
23	53.59	75.03	63	144.62	202.47	103	235.73	330.02
24	55.87	78.22	64	146.88	205.64	104	237.93	333.10
25	58.15	81.41	65	149.15	208.82	105	240.32	336.44
26	60.42	84.59	66	151.44	212.01	106	242.53	339.54
27	62.70	87.78	67	153.74	215.23	107	244.75	342.65
28	64.98	90.97	68	155.97	218.36	108	246.97	345.76
29	67.24	94.13	69	158.29	221.61	109	249.41	349.17
30	69.53	97.34	70	160.55	224.77	110	251.65	352.31
31	71.79	100.50	71	162.82	227.94	111	253.90	355.46
32	74.08	103.71	72	165.09	231.13	112	256.15	358.61
33	76.35	106.89	73	167.38	234.34	113	258.41	361.78
34	78.63	110.09	74	169.69	237.56	114	260.68	364.96
35	80.89	113.25	75	171.91	240.67	115	262.98	368.15
36	83.18	116.45	76	174.23	243.93	116	265.90	371.34
37	85.46	119.64	77	176.47	247.06	117	267.54	374.55
38	87.74	122.83	78	178.72	250.21	118	269.90	377.77
39	90.01	126.02	79	181.09	253.52	119	272.54	381.01
40	92.28	129.19	80	183.36	256.70	120	274.46	384.25

สำเนาถูกต้อง
 (นายชัชวาลย์ นันต์)
 ผู้ช่วยกรรมการช่างโยธา


อัตราราคางานดิน

งานก่อสร้างชลประทาน

ราคาน้ำมันโซล่าที่ อ.เมือง 24.00 - 24.99 บาท/ลิตร

ลำดับ ที่	ลักษณะงาน	หน่วย	ค่าใช้จ่าย (บาท/หน่วย)	ค่าเสื่อมราคา (บาท/หน่วย)		อัตราราคา (บาท/หน่วย)	
				ปกติ	ฝนตกชุก	ปกติ	ฝนตกชุก
1	งานตางป่า						
	ค่าตางกลาง	ตร.ม.	1.06	0.16	0.20	1.22	1.26
	(ค่าตางกลางและล้มต้นไม้)	ตร.ม.	2.12	0.33	0.41	2.45	2.53
2	งานลูกรังบดอัดแน่น วัสดุคัดเลือก						
	ค่าขุด	ลบ.ม. หลวม	16.17	2.97	3.71	19.14	19.88
	ค่าบดอัด	ลบ.ม. แน่น	39.18	12.96	16.20	52.14	55.38
3	งานพื้นทาง (หินคลุก)						
	ค่าบดอัด	ลบ.ม. แน่น	57.27	25.71	32.14	82.98	89.41
	ค่าผสมคลุกเคล้า (BLEND)	ลบ.ม. แน่น	19.92	4.20	5.25	24.12	25.17
4	ค่าขุดเปิดหน้าดิน	ลบ.ม. ปกติ	14.17	3.02	3.78	17.19	17.95
5	ค่าขุดดินด้วยเครื่องจักร	ลบ.ม. ปกติ	14.55	2.67	3.34	17.22	17.89
6	ค่าตักดิน	ลบ.ม. หลวม	6.77	1.70	2.13	8.47	8.90
7	งานดินขุดยาก						
	ค่าขุด	ลบ.ม. ปกติ	27.07	3.34	4.18	30.41	31.25
	ค่าดินและตัก	ลบ.ม. หลวม	33.33	5.18	6.48	38.51	39.81
8	งานขุดลอก						
	ค่าขุดลอกด้วยรถขุด	ลบ.ม. ปกติ	22.30	4.08	4.08	26.38	26.38
	ค่าขุดลอกด้วยเรือขุด	ลบ.ม. ปกติ	47.27	21.60	21.60	68.87	68.87
9	ค่ากำจัดวัชพืชด้วยเรือ	ตัน	43.57	12.46	12.46	56.03	56.03
10	งานระเบิดหิน						
	ค่าระเบิดหิน	ลบ.ม. ปกติ					
	ค่าดินและตัก	ลบ.ม. หลวม	31.96	5.75	7.19	37.71	39.15
11	งานบดอัดแน่นด้วยเครื่องจักร (งานทั่วไป)						
	ค่าบดอัดแน่นด้วยเครื่องจักร 85%	ลบ.ม. แน่น	29.39	10.80	13.50	40.19	42.89
	ค่าบดอัดแน่นด้วยเครื่องจักร 95%	ลบ.ม. แน่น	32.65	10.80	13.50	43.45	46.15
12	งานบดอัดแน่นด้วยเครื่องจักร (งานเขื่อน)						
	ค่าบดอัดแน่นด้วยเครื่องจักร 95%	ลบ.ม. แน่น	32.64	11.40	14.25	44.04	46.89
	ค่าบดอัดแน่นด้วยเครื่องจักร 98%	ลบ.ม. แน่น	35.90	11.40	14.25	47.30	50.15
13	ค่าสูบน้ำระหว่างก่อสร้าง	ลบ.ม. ปกติ	0.55	0.08	0.08	0.63	0.63

สำเนาถูกต้อง


(นายบุญยริก นันติ)
ผู้ช่วยนายช่างโยธา



เทศบาลตำบลคอนศิลา
อำเภอเวียงชัย จังหวัดเชียงราย

โครงการชุดลอกห่วยโป่งทราย
บ้านใหม่มงคล หมู่ที่ 11
ตำบลคอนศิลา อำเภอเวียงชัย
จังหวัดเชียงราย



เทศบาลตำบลคอนศิลา
อำเภอเวียงชัย จังหวัดเชียงราย

โครงการ ขุดลอกห้วยโป่งทราย
หมู่ที่ 11 บ้านใหม่มงคล ตำบลคอนศิลา,
อำเภอเวียงชัย จังหวัดเชียงราย

แบบแสดง

สำรวจ / ออกแบบ ผู้ช่วยนายช่างโยธา

[Signature]

นายปุณณิกร นันดี

เขียนแบบ ผู้ช่วยนายช่างโยธา

[Signature]

นายปุณณิกร นันดี

วิศวกร

ตรวจ ผู้อำนวยการกองช่าง

[Signature]

นายประมุข บรรจง

เห็นชอบ ปลัดเทศบาลตำบลคอนศิลา

[Signature]

นายทวีศักดิ์ นาทอง

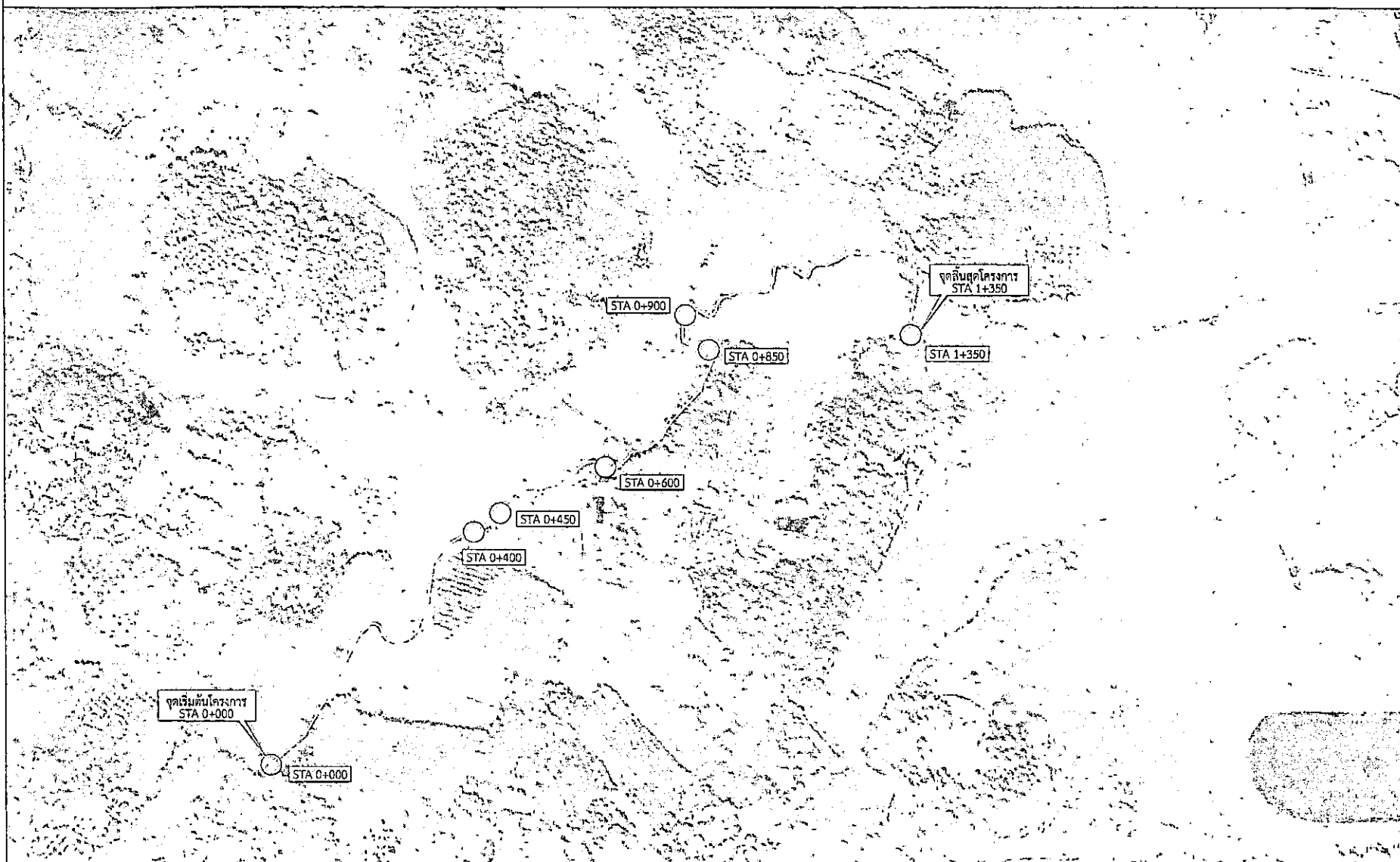
อนุมัติ นายกเทศมนตรีตำบลคอนศิลา

[Signature]

นายทวีศักดิ์ นาทอง
ปลัดเทศบาล ปฏิบัติหน้าที่
นายกเทศมนตรีตำบลคอนศิลา

วัน / เดือน / ปี
25 กุมภาพันธ์ 2563

เลขที่แบบ
01
08



ขุดลอกห้วยโป่งทราย บ้านใหม่มงคล หมู่ที่ 11 ตำบลคอนศิลา อำเภอเวียงชัย จังหวัดเชียงราย

พื้นที่ขุดลอกลำห้วยกว้าง 3.00 - 10.00 เมตร ยาว 1,350 เมตร ความลึก 1.30 เมตร

หรือปริมาตรดินขุดไม่น้อยกว่า 8,131.50 ลูกบาศก์เมตร พร้อมตกแต่งคันดิน



เทศบาลตำบลอนศิลา
อำเภอเวียงชัย จังหวัดเชียงราย

โครงการ ขุดลอกห้วยโป่งทราย
หมู่ที่ 11 บ้านใหม่มงคล ตำบลอนศิลา
อำเภอเวียงชัย จังหวัดเชียงราย

แบบแสดง

สำรวจ / ออกแบบ

ผู้ช่วยนายช่างโยธา

นายปัญญา จิตวงศ์

เขียนแบบ

ผู้ช่วยนายช่างโยธา

นายปัญญา จิตวงศ์

วิศวกร

ตรวจ

ผู้อำนวยการกองช่าง

นายประมุข ขวรงค์

เห็นชอบ

ปลัดเทศบาลตำบลอนศิลา

นายพิศักดิ์ นาทอง

อนุมัติ

นายกเทศมนตรีตำบลอนศิลา

นายพิศักดิ์ นาทอง
ปลัดเทศบาล ปฏิบัติหน้าที่
นายกเทศมนตรีตำบลอนศิลา

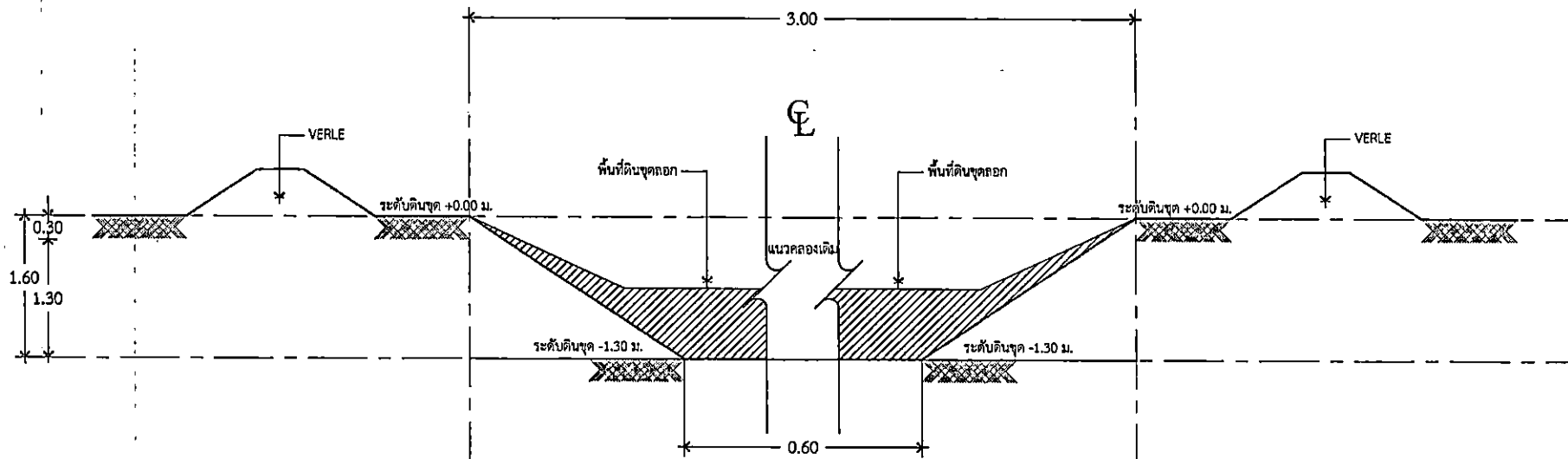
วัน / เดือน / ปี

เลขที่แบบ

25 กุมภาพันธ์ 2563

02

08



ขุดลอกห้วยโป่งทราย บ้านใหม่มงคล หมู่ที่ 11 ตำบลอนศิลา อำเภอเวียงชัย จังหวัดเชียงราย

พื้นที่ขุดลอกลำห้วยกว้าง 3.00 - 10.00 เมตร ยาว 1,350 เมตร ความลึก 1.30 เมตร

หรือปริมาตรดินขุดไม่น้อยกว่า 8,131.50 ลูกบาศก์เมตร หรือตักแต่งคันดิน

รูปตัด STA 0+000

SCALE

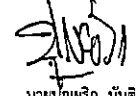



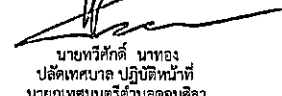
1 : 50

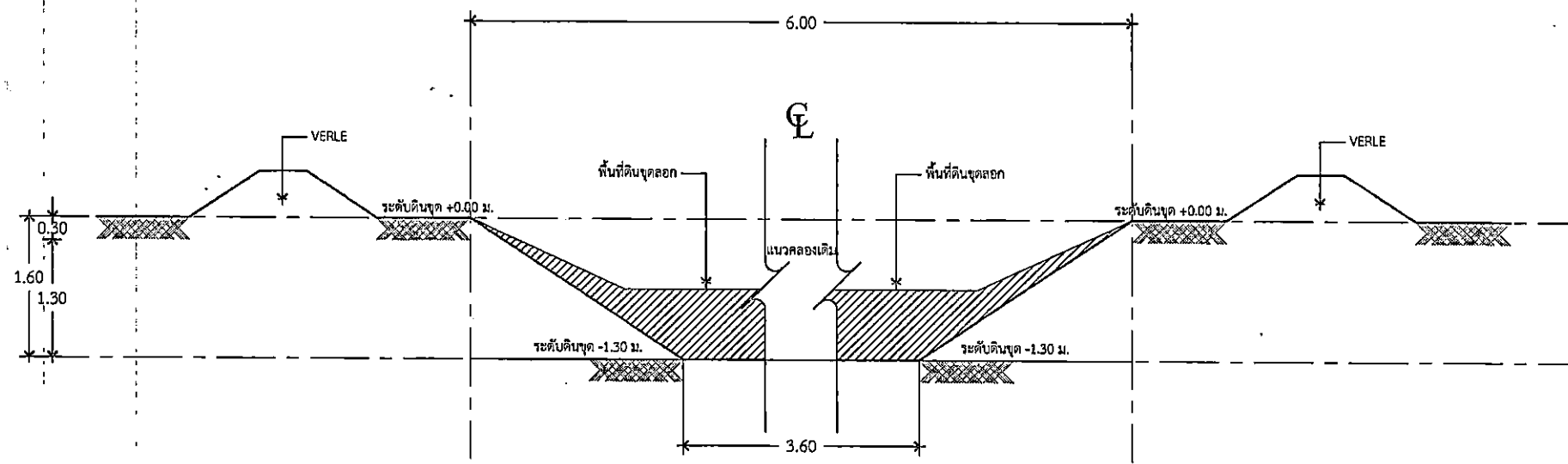


เทศบาลตำบลลือเสาะ
อำเภอเวียงชัย จังหวัดเชียงราย

โครงการ ขุดลอกห้วยโป่งทราย
หมู่ที่ 11 บ้านใหม่มงคล ตำบลลือเสาะ
อำเภอเวียงชัย จังหวัดเชียงราย

แบบแสดง

สำรวจ / ออกแบบ	ผู้ช่วยนายช่างโยธา
	 นายบุญเอ็ก นันติ
เขียนแบบ	ผู้ช่วยนายช่างโยธา
	 นายบุญเอ็ก นันติ
วิศวกร	
ตรวจ	ผู้อำนวยการกองช่าง
	 นายประมุข ชววงศ์
เห็นชอบ	ปลัดเทศบาลตำบลลือเสาะ
	 นายวิศักดิ์ นาทอง
อนุมัติ	นายกเทศมนตรีตำบลลือเสาะ
	 นายวิศักดิ์ นาทอง ปลัดเทศบาล ปฏิบัติหน้าที่ นายกเทศมนตรีตำบลลือเสาะ
วัน / เดือน / ปี	เลขที่แบบ
25 กุมภาพันธ์ 2563	03
	08



ขุดลอกห้วยโป่งทราย บ้านใหม่มงคล หมู่ที่ 11 ตำบลลือเสาะ อำเภอเวียงชัย จังหวัดเชียงราย
พื้นที่ขุดลอกลำห้วยกว้าง 3.00 - 10.00 เมตร ยาว 1,350 เมตร ความลึก 1.30 เมตร
หรือปริมาตรดินขุดไม่น้อยกว่า 8,131.50 ลูกบาศก์เมตร พร้อมตกแต่งคันดิน

รูปตัด STA 0+400
SCALE 1 : 50



เทศบาลตำบลอนศิลา
อำเภอเวียงชัย จังหวัดเชียงราย

โครงการ ขุดลอกห้วยโป่งทราย
หมู่ที่ 11 บ้านใหม่มงคล ตำบลอนศิลา
อำเภอเวียงชัย จังหวัดเชียงราย

แบบแสดง

สำรวจ / ออกแบบ ผู้ช่วยนายช่างโยธา

[Signature]

นายบุญยธิกร นันติ

เขียนแบบ ผู้ช่วยนายช่างโยธา

[Signature]

นายบุญยธิกร นันติ

วิศวกร

ตรวจ ผู้อำนวยการกลุ่มช่าง

[Signature]

นายประมุข ชรวงศ์

เห็นชอบ ปลัดเทศบาลตำบลอนศิลา

[Signature]

นายทวีศักดิ์ นาทอง

อนุมัติ นายกเทศมนตรีตำบลอนศิลา

[Signature]

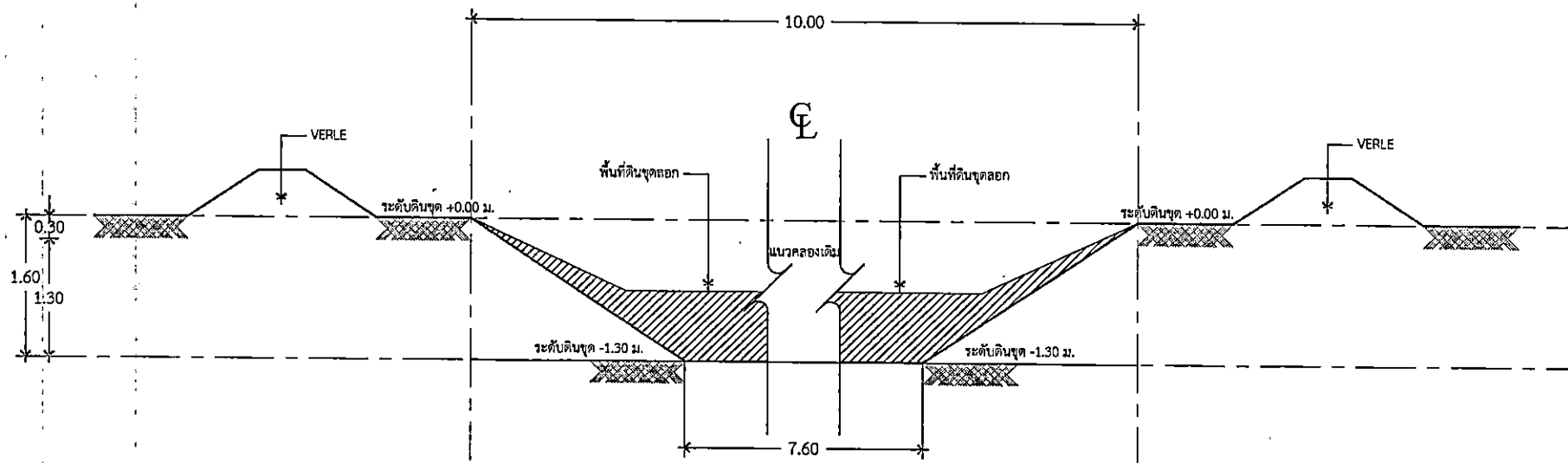
นายทวีศักดิ์ นาทอง
ปลัดเทศบาล ปฏิบัติหน้าที่
นายกเทศมนตรีตำบลอนศิลา

วัน / เดือน / ปี เลขที่แบบ

25 กุมภาพันธ์ 2563

04

08



ขุดลอกห้วยโป่งทราย บ้านใหม่มงคล หมู่ที่ 11 ตำบลอนศิลา อำเภอเวียงชัย จังหวัดเชียงราย

พื้นที่ขุดลอกลำห้วยกว้าง 3.00 - 10.00 เมตร ยาว 1,350 เมตร ความลึก 1.30 เมตร

หรือปริมาตรดินขุดไม่น้อยกว่า 8,131.50 ลูกบาศก์เมตร พร้อมตกแต่งคันดิน

รูปตัด STA 0+450

SCALE

1 : 50



เทศบาลตำบลคอนศิลา
อำเภอเวียงชัย จังหวัดเชียงราย

โครงการ ขุดลอกห้วยโป่งทราย
หมู่ที่ 11 บ้านใหม่มงคล ตำบลคอนศิลา
อำเภอเวียงชัย จังหวัดเชียงราย

แบบแสดง

สำรวจ / ออกแบบ | ผู้ช่วยนายช่างโยธา

(Signature)

นายบุญวิริก นันดี

เขียนแบบ | ผู้ช่วยนายช่างโยธา

(Signature)

นายบุญวิริก นันดี

วิศวกร

ตรวจ | ผู้อำนวยการกองช่าง

(Signature)

นายประมุข ขวรงค์

เห็นชอบ | ปลัดเทศบาลตำบลคอนศิลา

(Signature)

นายทวีศักดิ์ นาทอง

อนุมัติ | นายกเทศมนตรีตำบลคอนศิลา

(Signature)

นายทวีศักดิ์ นาทอง

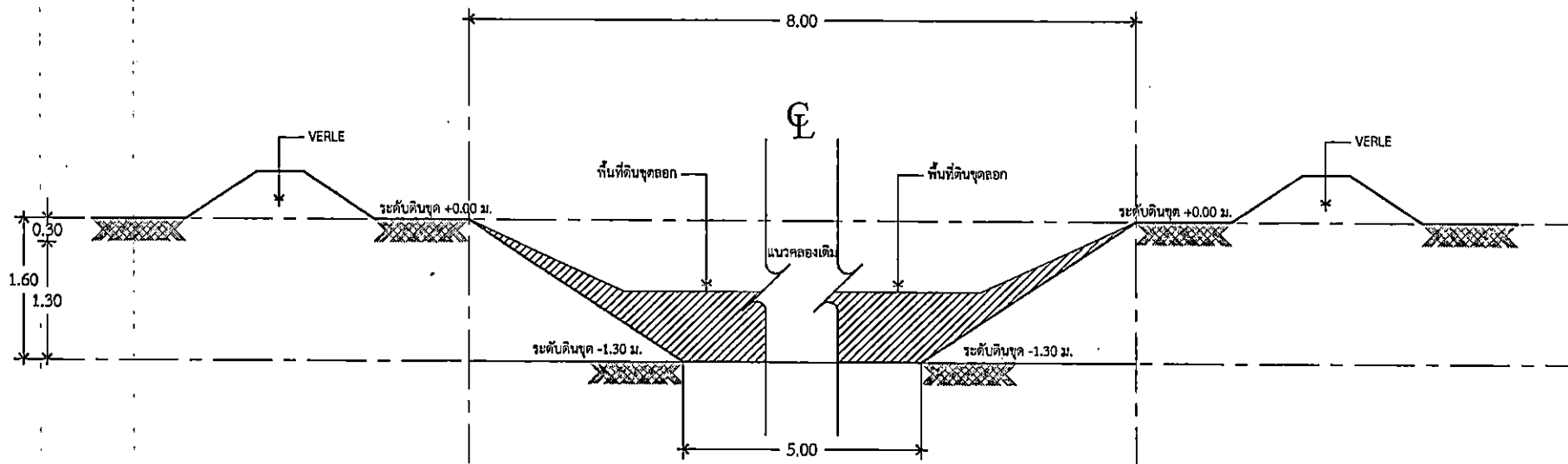
ปลัดเทศบาล ปฏิบัติหน้าที่
นายกเทศมนตรีตำบลคอนศิลา

วัน / เดือน / ปี | เลขที่แบบ

25 กุมภาพันธ์ 2563

05

08



ขุดลอกห้วยโป่งทราย บ้านใหม่มงคล หมู่ที่ 11 ตำบลคอนศิลา อำเภอเวียงชัย จังหวัดเชียงราย

พื้นที่ขุดลอกลำห้วยกว้าง 3.00 - 10.00 เมตร ยาว 1,350 เมตร ความลึก 1.30 เมตร

หรือปริมาตรดินขุดไม่น้อยกว่า 8,131.50 ลูกบาศก์เมตร พร้อมตกแต่งคันดิน

รูปตัด STA 0+600

SCALE

1 : 50



เทศบาลตำบลคอนศิลา
อำเภอเวียงชัย จังหวัดเชียงราย

โครงการ ขุดลอกห้วยโป่งทราย
หมู่ที่ 11 บ้านใหม่มงคล ตำบลคอนศิลา
อำเภอเวียงชัย จังหวัดเชียงราย

แบบแสดง

สำรวจ / ออกแบบ | ผู้ช่วยนายช่างโยธา

[Signature]
นายปณูชกร นันติ

เขียนแบบ | ผู้ช่วยนายช่างโยธา

[Signature]
นายปณูชกร นันติ

วิศวกร

ตรวจ | ผู้อำนวยการกองช่าง

[Signature]

นายประมุข ชรวงศ์

เห็นชอบ | ปลัดเทศบาลตำบลคอนศิลา

[Signature]
นายทวีศักดิ์ นาทอง

อนุมัติ | นายกเทศมนตรีตำบลคอนศิลา

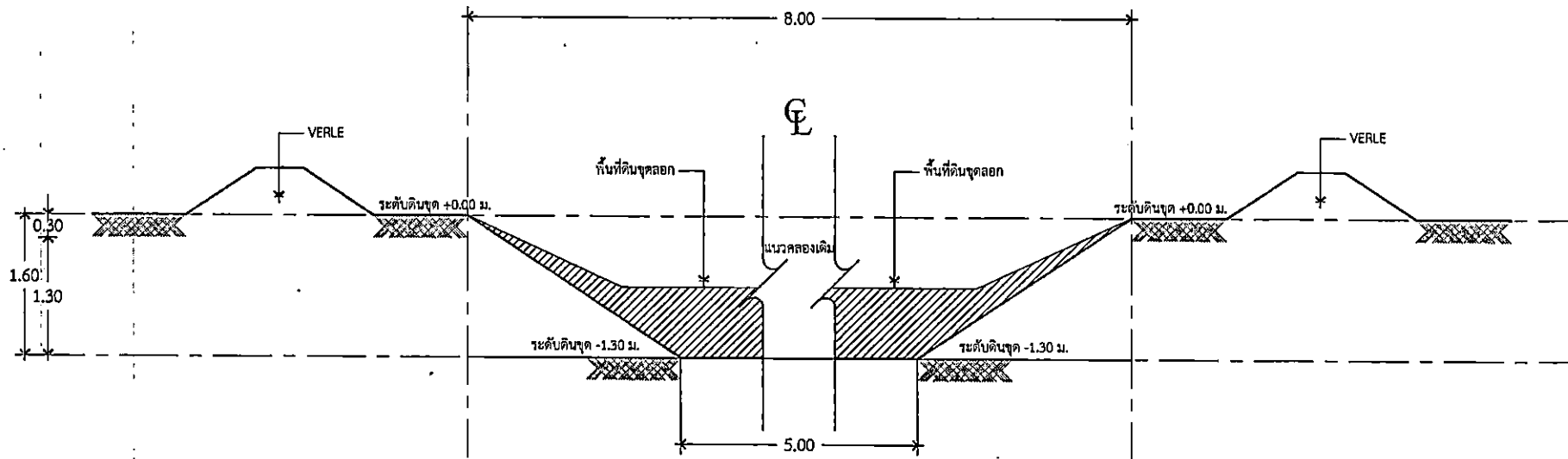
[Signature]
นายทวีศักดิ์ นาทอง
ปลัดเทศบาล ปฏิบัติหน้าที่
นายกเทศมนตรีตำบลคอนศิลา

วัน / เดือน / ปี | เลขที่แบบ

25 กุมภาพันธ์ 2563

06

08



ขุดลอกห้วยโป่งทราย บ้านใหม่มงคล หมู่ที่ 11 ตำบลคอนศิลา อำเภอเวียงชัย จังหวัดเชียงราย

พื้นที่ขุดลอกลำห้วยกว้าง 3.00 - 10.00 เมตร ยาว 1,350 เมตร ความลึก 1.30 เมตร

หรือปริมาตรดินขุดไม่น้อยกว่า 8,131.50 ลูกบาศก์เมตร พร้อมตกแต่งคันดิน

รูปตัด STA 0+850

SCALE

1 : 50



เทศบาลตำบลอนศิลา
อำเภอเวียงชัย จังหวัดเชียงราย

โครงการ ขุดลอกห้วยโป่งทราย
หมู่ที่ 11 บ้านใหม่มงคล ตำบลอนศิลา
อำเภอเวียงชัย จังหวัดเชียงราย

แบบแสดง

สำรวจ / ออกแบบ ผู้ช่วยนายช่างโยธา

[Signature]
นายบุญยวิทย์ นันติ

เขียนแบบ ผู้ช่วยนายช่างโยธา

[Signature]
นายบุญยวิทย์ นันติ

วิศวกร

ตรวจ ผู้อำนวยการกองช่าง

[Signature]
นายประมุข ชวรงค์

เห็นชอบ ปลัดเทศบาลตำบลอนศิลา

[Signature]
นายทวิศักดิ์ นาทอง

อนุมัติ นายกเทศมนตรีตำบลอนศิลา

[Signature]
นายทวิศักดิ์ นาทอง
ปลัดเทศบาล ปฏิบัติหน้าที่
นายกเทศมนตรีตำบลอนศิลา

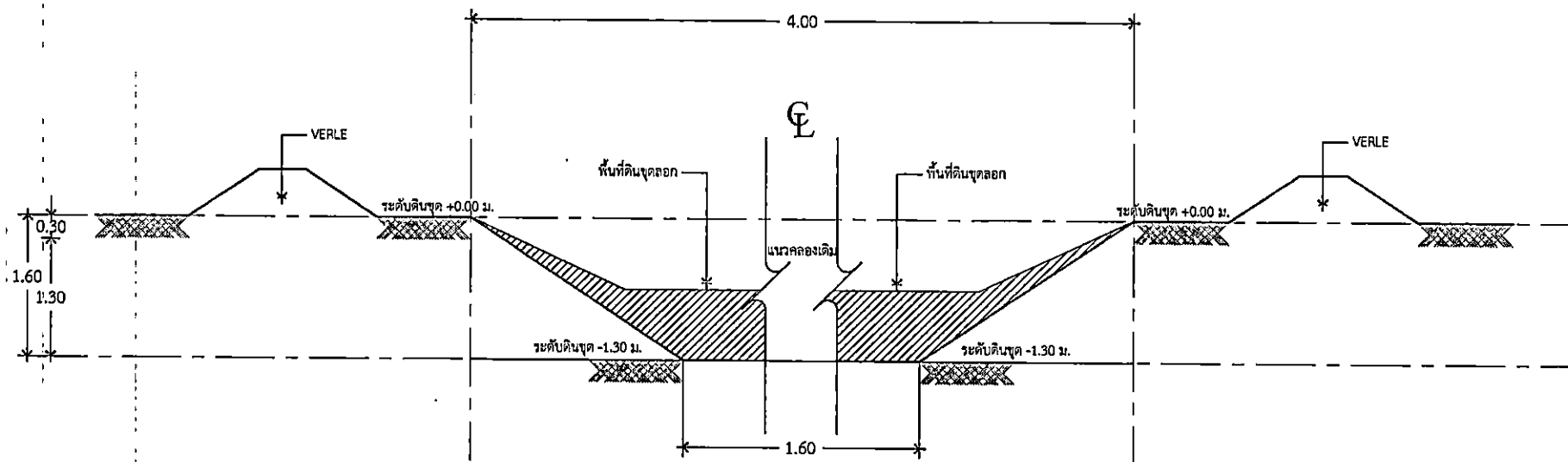
วัน / เดือน / ปี

เลขที่แบบ

25 กุมภาพันธ์ 2563

07

08



ขุดลอกห้วยโป่งทราย บ้านใหม่มงคล หมู่ที่ 11 ตำบลอนศิลา อำเภอเวียงชัย จังหวัดเชียงราย

พื้นที่ขุดลอกลำห้วยกว้าง 3.00 - 10.00 เมตร ยาว 1,350 เมตร ความลึก 1.30 เมตร

หรือปริมาตรดินขุดไม่น้อยกว่า 8,131.50 ลูกบาศก์เมตร พร้อมตกแต่งคันดิน

รูปตัด STA 0+900

SCALE

1 : 50



เทศบาลตำบลคอนศิลา
อำเภอเวียงชัย จังหวัดเชียงราย

โครงการ ขุดลอกห้วยโป่งทราย
หมู่ที่ 11 บ้านใหม่มงคล ตำบลคอนศิลา
อำเภอเวียงชัย จังหวัดเชียงราย

แบบแสดง

สำรวจ / ออกแบบ ผู้ช่วยนายช่างโยธา

(Signature)
นายปัญญา นันดี

เขียนแบบ ผู้ช่วยนายช่างโยธา

(Signature)
นายปัญญา นันดี

วิศวกร

ตรวจ ผู้อำนวยการกองช่าง

(Signature)

นายประมุข ชรวงศ์

เห็นชอบ ปลัดเทศบาลตำบลคอนศิลา

(Signature)
นายทวิศักดิ์ นาทอง

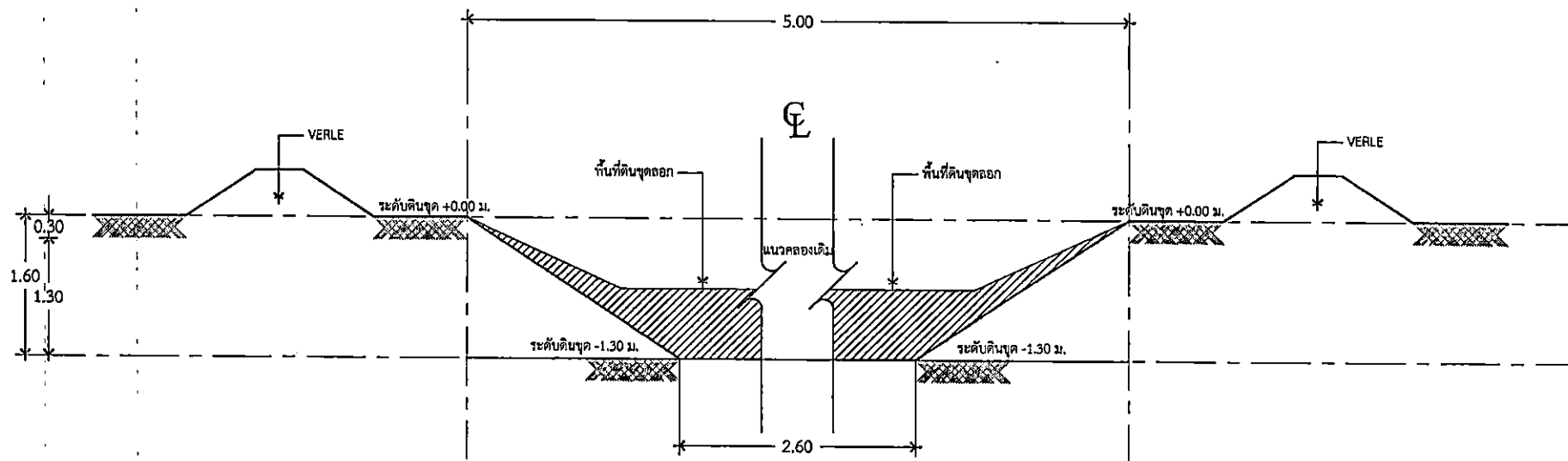
อนุมัติ นายกเทศมนตรีตำบลคอนศิลา

(Signature)
นายทวิศักดิ์ นาทอง
ปลัดเทศบาล ปฏิบัติหน้าที่
นายกเทศมนตรีตำบลคอนศิลา

วัน / เดือน / ปี เลขที่แบบ

25 กุมภาพันธ์ 2563 08

08



ขุดลอกห้วยโป่งทราย บ้านใหม่มงคล หมู่ที่ 11 ตำบลคอนศิลา อำเภอเวียงชัย จังหวัดเชียงราย

พื้นที่ขุดลอกกว้าง 3.00 - 10.00 เมตร ยาว 1,350 เมตร ความลึก 1.30 เมตร

หรือปริมาตรดินขุดไม่น้อยกว่า 8,131.50 ลูกบาศก์เมตร พร้อมตกแต่งคันดิน

รูปตัด STA 1+350

SCALE

1 : 50



แบบ มาตรฐานใช้ในงานก่อสร้าง

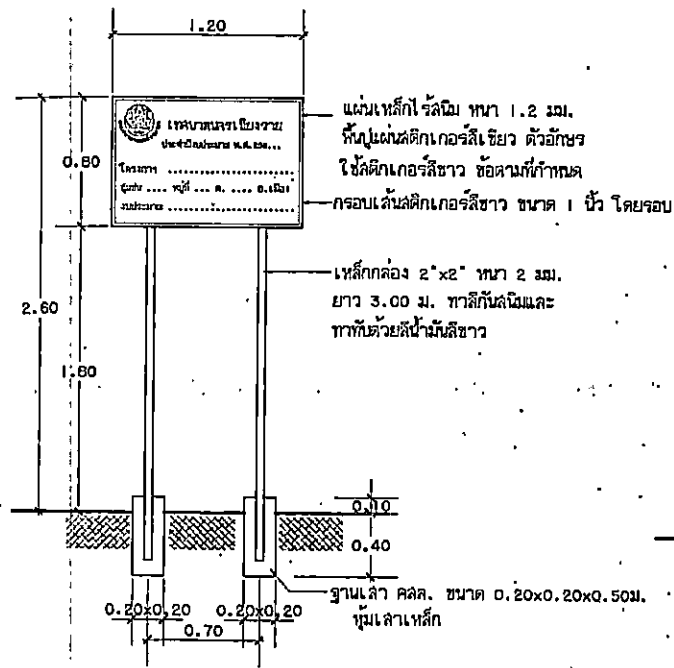
แบบป้ายประชาสัมพันธ์โครงการก่อสร้าง

เทศบาลนครเชียงใหม่ อำเภอเมือง จังหวัดเชียงใหม่

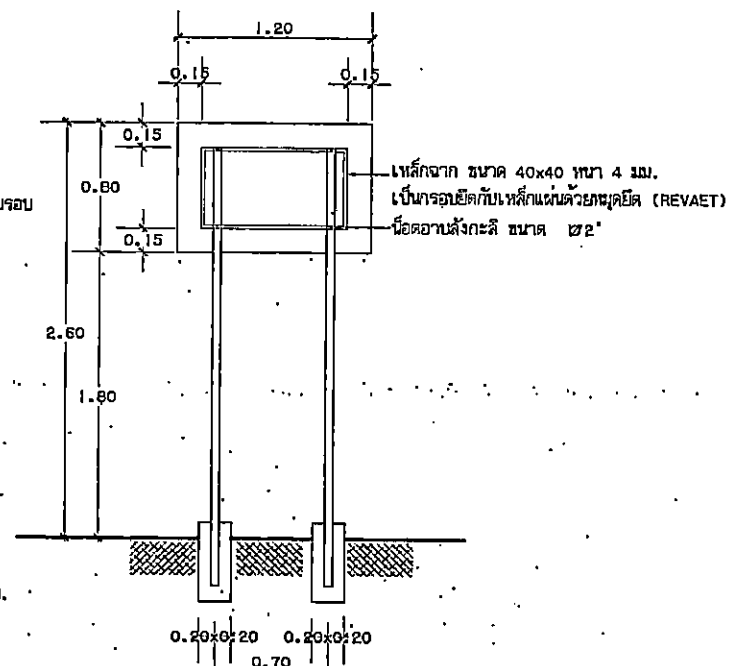
(นายบุญริศ นันติ)
ผู้อำนวยการช่างโยธา

แบบเลขที่ E,002 /2562

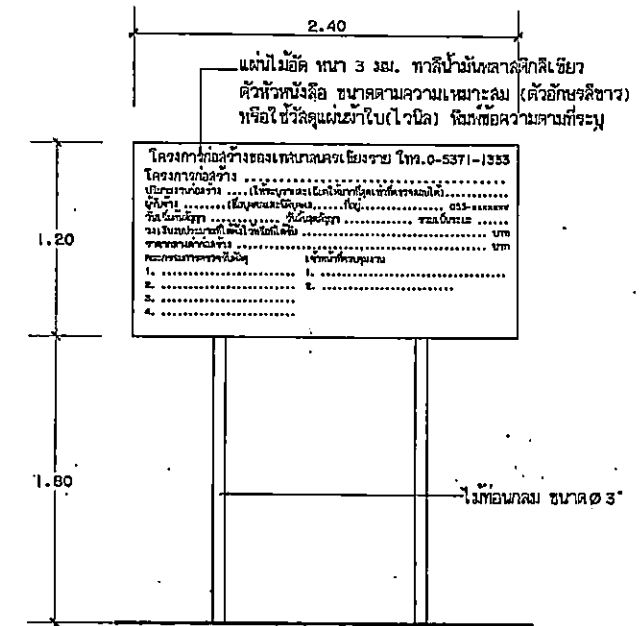
ฝ่ายแบบแผนและก่อสร้าง กองช่าง เทศบาลนครเชียงใหม่



รูปด้านหน้า



รูปด้านหลัง



แบบป้ายประชาสัมพันธ์ระหว่างการก่อสร้าง

- พื้นและตัวอักษรข้อความให้ใช้เหล็กเกอร์ 3M หรือเทียบเท่า
- คราสีทูลักษณ์ (โลโก้) สติ๊กเกอร์ เหล็กเกอร์ เหล็กบาลนครเชียงราย ขนาด ไม่น้อยกว่า ๘๐"

แบบป้ายประชาสัมพันธ์โครงการก่อสร้าง แบบถาวร (ภายหลังการก่อสร้างแล้วเสร็จ)

แบบป้ายประชาสัมพันธ์โครงการก่อสร้าง สำเนาถูกต้อง

(นายบุญยริก นันติ)
 อนุมัติ
 นายบุญยริก นันติ



เทศบาลนคร เชียงราย แบบ มาตรฐานใช้ในงานก่อสร้าง ของเทศบาลนคร เชียงราย อำเภอเมือง เชียงราย จังหวัด เชียงราย	เขียนแบบ	ตรวจ	ตรวจ	เห็นชอบ	อนุมัติ
	นายประสิทธิ์ จันทร์ทอง	นายรัตนชัย สิกขมสิง	นายประสงค์ จันทร์ทอง	นายพิทักษ์ วรเขตทุกข	
	ทน. ฝ่ายแผนและก่อสร้าง	วิลาวัณย์โยธา	ทน. ฝ่ายแผนและก่อสร้าง	ปดัด เสนอพิศ	
	คำนวณ-ออกแบบ	ตรวจ	ตรวจ	อนุมัติ	
	นาย อธิยาภจ ใจกลา	นายเลิศจรัส ชินจิตกุลดาวร	นาย อเนก โภมคอง	นายวันชัย จงสุภาานามณี	
วิศวกรโยธา	ทน. งานวิศวกรรม	รองเลืดเทศบาล จก. ผู้อำนวยการกองช่าง	นายกเทศมนตรี		

สรุปผลการประมาณราคาก่อสร้าง

ประเภท งานชลประทาน
 เจ้าของ สำนักงานเทศบาลตำบลดอนศิลา
 โครงการ ขุดลอกลำห้วยแม่ตึก บ้านใหม่ศรีวิสัย ม.17 ตำบลดอนศิลา อำเภอเวียงชัย จังหวัดเชียงราย
 สถานที่ก่อสร้าง ห้วยแม่ตึก บ้านใหม่ศรีวิสัย ม.17 ตำบลดอนศิลา อำเภอเวียงชัย จังหวัดเชียงราย
 หน่วยงานออกแบบแปลนและรายการ สำนักงานเทศบาลตำบลดอนศิลา
 ประมาณราคาตามแบบ ปร.4 จำนวน 1 แผ่น
 ประมาณราคาเมื่อ วันที่ 12 มีนาคม 2563

ลำดับที่	รายการ	ค่าวัสดุและค่าแรงงาน รวมเป็นเงิน (บาท)	FACTOR-F	ค่าก่อสร้างทั้งหมด รวมเป็นเงิน (บาท)	หมายเหตุ
1	ประเภทไม่พิจารณาปรับราคา				
2	ประเภทงานอาคาร				
3	ประเภทงานทาง				
4	ประเภทงานชลประทาน	340,711.50	1.3563	462,107.01	
5	ประเภทงานสะพานและท่อเหลี่ยม				
	เงื่อนไข				
	เงินล่วงหน้าจ่าย.....0....%				
	เงินประกันผลงานหัก.....0....%				
	ดอกเบี้ยเงินกู้.....6....%				
	ภาษีมูลค่าเพิ่ม.....7....%				
6	ป้ายประชาสัมพันธ์โครงการจำนวน 1 ป้าย				
สรุป	รวมค่าก่อสร้างเป็นเงิน			462,107.01	
	ขอเบิกจ่ายเพียง			462,100.00	
	ตัวอักษร (สี่เหลี่ยมทึบหนึ่งสองพันหนึ่งร้อยบาทถ้วน)				

(ลงชื่อ).....ผู้ประมาณราคา
 (นายบุญยริก นันติ)

ผู้ช่วยนายช่างโยธา

(ลงชื่อ).....ตรวจ
 (นายประมุข ขรวงค์)
 ผู้อำนวยการกองช่าง

เห็นชอบ
 (ลงชื่อ).....
 (นายทวีศักดิ์ นาทอง)
 ปลัดเทศบาลตำบลดอนศิลา

อนุมัติ
 (ลงชื่อ).....
 (นายทวีศักดิ์ นาทอง)
 ปลัดเทศบาล ปฏิบัติหน้าที่
 นายกเทศมนตรีตำบลดอนศิลา

บัญชีแสดงปริมาณวัสดุและแรงงาน

ส่วนราชการ สำนักงานเทศบาลตำบลดอนศิลา
 โครงการ ขุดลอกลำห้วยแม่เต้าก บ้านใหม่ศรีวิสัย ม.17 ตำบลดอนศิลา อำเภอเวียงชัย จังหวัดเชียงราย
 สถานที่ก่อสร้าง ห้วยแม่เต้าก บ้านใหม่ศรีวิสัย ม.17 ตำบลดอนศิลา อำเภอเวียงชัย จังหวัดเชียงราย
 ปริมาณงาน พื้นที่ขุดลอกกว้างเฉลี่ย 7.00 - 15.00 เมตร ความยาว 900.00 เมตร ความลึก 1.50 เมตร
 หรือปริมาตรดินขุดไม่น้อยกว่า 12,225.00 ลูกบาศก์เมตร พร้อมตกแต่งคันดิน

หน้าที 1/1

ประมาณราคาเมื่อ วันที่ 12 มีนาคม 2563 ตามแบบสำนักงานเทศบาลตำบลดอนศิลา
 ราคาน้ำมันดีเซล ที่ อ.เมือง 24.49 บาท/ลิตร ใช้ราคาน้ำมันเฉลี่ยลิตรละ 24.00-24.99 บาท/ลิตร

ที่	รายการ	หน่วย	จำนวน	ค่าวัสดุ		ค่าแรงงาน		รวมเป็นเงิน	หมายเหตุ
				ราคาต่อหน่วย	เป็นเงิน	ราคาต่อหน่วย	เป็นเงิน		
1	งานถางป่า								
	ค่าถางและล้มต้นไม้	7,200.00	ตร.ม.			2.53	18,216.00	18,216.00	
2	งานขุดลอก								
	ค่าขุดลอกด้วยรถขุด	12,225.00	ลบ.ม.			26.38	322,495.50	322,495.50	
	รวมเป็นเงิน						340,711.50	340,711.50	
	ยอดยกไป						340,711.50	340,711.50	

(ลงชื่อ)..... ผู้ประมาณราคา

(นายบุญริก นันติ)

ผู้ช่วยนายช่างโยธา

(ลงชื่อ)..... ตรวจสอบ

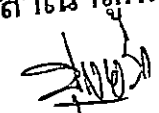
(นายประมุข ขรวงค์)

ผู้อำนวยการกองช่าง

ตารางรายชื่อจังหวัด
ที่กำหนดให้อยู่ในพื้นที่ฝนตกชุก
ตามตาราง Factor F งานก่อสร้างชลประทาน

จังหวัดที่มีปริมาณน้ำฝนเฉลี่ยต่อปีมากกว่า 1,600 มม.

จังหวัด	การใช้ค่า Factor F จากตาราง Factor F งานก่อสร้างชลประทาน
กรุงเทพมหานคร	ใช้ Factor F ฝนตกชุก 1
กระบี่	ใช้ Factor F ฝนตกชุก 1
จันทบุรี	ใช้ Factor F ฝนตกชุก 1
ชุมพร	ใช้ Factor F ฝนตกชุก 1
เชียงราย	ใช้ Factor F ฝนตกชุก 1
ตรัง	ใช้ Factor F ฝนตกชุก 1
ตราด	ใช้ Factor F ฝนตกชุก 2
นครนายก	ใช้ Factor F ฝนตกชุก 1
นครพนม	ใช้ Factor F ฝนตกชุก 2
นครศรีธรรมราช	ใช้ Factor F ฝนตกชุก 2
นราธิวาส	ใช้ Factor F ฝนตกชุก 2
บึงกาฬ	ใช้ Factor F ฝนตกชุก 2
ปราจีนบุรี	ใช้ Factor F ฝนตกชุก 1
พังงา	ใช้ Factor F ฝนตกชุก 2
พัทลุง	ใช้ Factor F ฝนตกชุก 1
ภูเก็ต	ใช้ Factor F ฝนตกชุก 1
ยะลา	ใช้ Factor F ฝนตกชุก 1
ระนอง	ใช้ Factor F ฝนตกชุก 2
สกลนคร	ใช้ Factor F ฝนตกชุก 1
สงขลา	ใช้ Factor F ฝนตกชุก 2
สตูล	ใช้ Factor F ฝนตกชุก 1
หนองคาย	ใช้ Factor F ฝนตกชุก 1

สำเนาถูกต้อง

(นายบุญยริก นันติ)
ผู้ช่วยนายช่างโยธา

ตาราง Factor F งานก่อสร้างชลประทาน


เงินล่วงหน้าจ่าย 0 % ดอกเบี้ยเงินกู้ 6 % ต่อปี
 เงินประกันผลงานหัก 0 % ค่าภาษีมูลค่าเพิ่ม(VAT) 7 %

ค่า งาน (ทุน)	ค่าใช้จ่ายในการดำเนินงานก่อสร้าง %				รวม ในรูป Factor	ภาษีมูลค่าเพิ่ม VAT	Factor F	Factor F ฝนชุก 1	Factor F ฝนชุก 2
	ค่า จำนวนการ ล้านบาท	ค่า ดอกเบี้ย	ค่า ค่าโง่	รวม ค่าใช้จ่าย					
< 5	18.4963	1.0000	5.5000	24.9963	1.2500	1.0700	1.3375	1.3563	1.3752
10	15.3370	1.0000	5.5000	21.8370	1.2184	1.0700	1.3037	1.3247	1.3457
20	11.3963	1.0000	5.5000	17.8963	1.1790	1.0700	1.2615	1.2818	1.3022
30	10.0513	1.0000	5.5000	16.5513	1.1655	1.0700	1.2471	1.2679	1.2887
40	9.1041	1.0000	5.0000	15.1041	1.1510	1.0700	1.2316	1.2522	1.2728
50	8.5496	1.0000	5.0000	14.5496	1.1455	1.0700	1.2257	1.2464	1.2670
60	7.9184	1.0000	5.0000	13.9184	1.1392	1.0700	1.2189	1.2389	1.2590
70	7.4369	1.0000	4.5000	12.9369	1.1294	1.0700	1.2084	1.2285	1.2485
80	7.0499	1.0000	4.5000	12.5499	1.1255	1.0700	1.2043	1.2244	1.2445
90	6.7304	1.0000	4.5000	12.2304	1.1223	1.0700	1.2009	1.2211	1.2412
100	6.4509	1.0000	4.5000	11.9509	1.1195	1.0700	1.1979	1.2177	1.2375
110	6.2204	1.0000	4.0000	11.2204	1.1122	1.0700	1.1901	1.2100	1.2300
120	6.0100	1.0000	4.0000	11.0100	1.1101	1.0700	1.1878	1.2075	1.2272
130	5.8345	1.0000	4.0000	10.8345	1.1083	1.0700	1.1859	1.2058	1.2256
140	5.6687	1.0000	4.0000	10.6687	1.1067	1.0700	1.1842	1.2038	1.2234
150	5.5195	1.0000	4.0000	10.5195	1.1052	1.0700	1.1826	1.2020	1.2214
160	5.3949	1.0000	4.0000	10.3949	1.1039	1.0700	1.1812	1.2008	1.2204
170	5.2718	1.0000	4.0000	10.2718	1.1027	1.0700	1.1799	1.1993	1.2187
180	5.1694	1.0000	4.0000	10.1694	1.1017	1.0700	1.1788	1.1984	1.2180
190	5.0759	1.0000	3.5000	9.5759	1.0958	1.0700	1.1725	1.1923	1.2121
200	4.9799	1.0000	3.5000	9.4799	1.0948	1.0700	1.1714	1.1911	1.2107
210	4.8907	1.0000	3.5000	9.3907	1.0939	1.0700	1.1705	1.1900	1.2095
220	4.8180	1.0000	3.5000	9.3180	1.0932	1.0700	1.1697	1.1894	1.2091
230	4.7403	1.0000	3.5000	9.2403	1.0924	1.0700	1.1689	1.1884	1.2080
240	4.6779	1.0000	3.5000	9.1779	1.0918	1.0700	1.1682	1.1880	1.2077
250	4.6094	1.0000	3.5000	9.1094	1.0911	1.0700	1.1675	1.1871	1.2067
260	4.5449	1.0000	3.5000	9.0449	1.0904	1.0700	1.1668	1.1863	1.2058
270	4.4944	1.0000	3.5000	8.9944	1.0899	1.0700	1.1662	1.1860	1.2057
280	4.4367	1.0000	3.5000	8.9367	1.0894	1.0700	1.1656	1.1852	1.2048
290	4.3820	1.0000	3.5000	8.8820	1.0888	1.0700	1.1650	1.1845	1.2041
300	4.3300	1.0000	3.5000	8.8300	1.0883	1.0700	1.1645	1.1839	1.2033
350	4.1249	1.0000	3.5000	8.6249	1.0862	1.0700	1.1623	1.1818	1.2014
400	3.9528	1.0000	3.5000	8.4528	1.0845	1.0700	1.1604	1.1799	1.1993
450	3.8116	1.0000	3.5000	8.3116	1.0831	1.0700	1.1589	1.1783	1.1977
500	3.6936	1.0000	3.5000	8.1936	1.0819	1.0700	1.1577	1.1770	1.1964
600	3.5070	1.0000	3.5000	8.0070	1.0801	1.0700	1.1557	1.1750	1.1944
700	3.3557	1.0000	3.5000	7.8557	1.0786	1.0700	1.1541	1.1732	1.1924
800	3.2354	1.0000	3.5000	7.7354	1.0774	1.0700	1.1528	1.1718	1.1909
900	3.1478	1.0000	3.5000	7.6478	1.0765	1.0700	1.1518	1.1710	1.1902
1000	3.0766	1.0000	3.5000	7.5766	1.0758	1.0700	1.1511	1.1704	1.1897
> 1000	3.0766	1.0000	3.5000	7.5766	1.0758	1.0700	1.1511	1.1704	1.1897

หมายเหตุ 1 กรณีค่างานอยู่ระหว่างช่วงของค่างานต้นทั้นที่กำหนด ให้เทียบอัตราส่วนเพื่อหาค่า FACTOR F

2 ช่องรวมในรูป Factor เป็น Factor F ของงานเงินกู้

สำเนาถูกต้อง


 (นายบุญยริก นันติ)
 ผู้ช่วยนายช่างโยธา

ราคาขายปลีกภูมิภาค 12 มี.ค. 2563

(หน่วยแสดงเป็น บาท/ลิตร ยกเว้น NGV เป็น บาท/กก.)

* ราคานี้ไม่รวมภาษีบำรุงท้องที่ (ถ้ามี)

อำเภอ		Diesel	Diesel B10	Diesel B20	เบนซิน	Gasohol 95	Gasohol 91	
เมืองเชียงราย	28.34	24.49	21.49	20.99	31.16	23.75	23.48	20.
เวียงชัย	28.38	24.53	21.53	21.03	31.20	23.79	23.52	20.
เวียงทอง	28.52	24.67	21.67	21.17	31.34	23.93	23.66	20.
เทิง	28.39	24.54	21.54	21.04	31.21	23.80	23.53	20.
พาน	28.31	24.46	21.46	20.96	31.13	23.72	23.45	20.
ป่าแดด	28.30	24.45	21.45	20.95	31.12	23.71	23.44	20.
แม่จัน	28.40	24.55	21.55	21.05	31.22	23.81	23.54	20.
เวียงแสน	28.48	24.63	21.63	21.13	31.30	23.89	23.62	20.
แม่สาย	28.43	24.58	21.58	21.08	31.25	23.84	23.57	20.
แม่สรวย	28.34	24.49	21.49	20.99	31.16	23.75	23.48	20.
เวียงป่าเป้า	28.33	24.48	21.48	20.98	31.15	23.74	23.47	20.
พญาเม็งราย	28.41	24.56	21.56	21.06	31.23	23.82	23.55	20.
เวียงแก่น	28.55	24.70	21.70	21.20	31.37	23.96	23.69	20.
ขุนตาล	28.41	24.56	21.56	21.06	31.23	23.82	23.55	20.
แม่ฟ้าหลวง	28.40	24.55	21.55	21.05	31.22	23.81	23.54	20.
แม่ลาว	28.32	24.47	21.47	20.97	31.14	23.73	23.46	20.
ดอยหลวง	28.41	24.56	21.56	21.06	31.23	23.82	23.55	20.
เวียงเชียงรุ้ง	28.34	24.49	21.49	20.99	31.16	23.75	23.48	20.

สำเนาถูกต้อง



(นายบุญริช นันติ)


ผู้ช่วยนายช่างโยธา

อัตราราคางานดิน
งานก่อสร้างชลประทาน

ราคาน้ำมันโซล่าที่ อ.เมือง 24.00 - 24.99 บาท/ลิตร

ลำดับ ที่	ลักษณะงาน	หน่วย	ค่าใช้จ่าย (บาท/หน่วย)	ค่าเสื่อมราคา (บาท/หน่วย)		อัตราราคา (บาท/หน่วย)	
				ปกติ	ฝนตกชุก	ปกติ	ฝนตกชุก
1	งานวางป่า						
	ค่าถากถาง	ตร.ม.	1.06	0.16	0.20	1.22	1.26
	ค่าถากถางและล้มต้นไม้	ตร.ม.	2.12	0.33	0.41	2.45	2.537
2	งานลูกรังบดอัดแน่น วัสดุคัดเลือก						
	ค่าขุด	ลบ.ม. หลวม	16.17	2.97	3.71	19.14	19.88
	ค่าบดอัด	ลบ.ม. แน่น	39.18	12.96	16.20	52.14	55.38
3	งานหินทาง (หินคลุก)						
	ค่าบดอัด	ลบ.ม. แน่น	57.27	25.71	32.14	82.98	89.41
	ค่าผสมคลุกเคล้า (BLEND)	ลบ.ม. แน่น	19.92	4.20	5.25	24.12	25.17
4	ค่าขุดเปิดหน้าดิน	ลบ.ม. ปกติ	14.17	3.02	3.78	17.19	17.95
5	ค่าขุดดินด้วยเครื่องจักร	ลบ.ม. ปกติ	14.55	2.67	3.34	17.22	17.89
6	ค่าตักดิน	ลบ.ม. หลวม	6.77	1.70	2.13	8.47	8.90
7	งานดินขุดยาก						
	ค่าขุด	ลบ.ม. ปกติ	27.07	3.34	4.18	30.41	31.25
	ค่าดันและตัก	ลบ.ม. หลวม	33.33	5.18	6.48	38.51	39.81
8	งานขุดลอก						
	ค่าขุดลอกด้วยรถขุด	ลบ.ม. ปกติ	22.30	4.08	4.08	26.38	26.38
	ค่าขุดลอกด้วยเรือขุด	ลบ.ม. ปกติ	47.27	21.60	21.60	68.87	68.87
9	ค่ากำจัดวัชพืชด้วยเรือ	ตัน	43.57	12.46	12.46	56.03	56.03
10	งานระเบิดหิน						
	ค่าระเบิดหิน	ลบ.ม. ปกติ					
	ค่าดินและตัก	ลบ.ม. หลวม	31.96	5.75	7.19	37.71	39.15
11	งานบดอัดแน่นด้วยเครื่องจักร (งานทั่วไป)						
	ค่าบดอัดแน่นด้วยเครื่องจักร 85%	ลบ.ม. แน่น	29.39	10.80	13.50	40.19	42.89
	ค่าบดอัดแน่นด้วยเครื่องจักร 95%	ลบ.ม. แน่น	32.65	10.80	13.50	43.45	46.15
12	งานบดอัดแน่นด้วยเครื่องจักร (งานเขื่อน)						
	ค่าบดอัดแน่นด้วยเครื่องจักร 95%	ลบ.ม. แน่น	32.64	11.40	14.25	44.04	46.89
	ค่าบดอัดแน่นด้วยเครื่องจักร 98%	ลบ.ม. แน่น	35.90	11.40	14.25	47.30	50.15
13	ค่าสูบน้ำระหว่างก่อสร้าง	ลบ.ม. ปกติ	0.55	0.08	0.08	0.63	0.63

สำเนาถูกต้อง


(นายบุญริท นันตี)
ผู้ช่วยนายช่างโยธา

ตารางค่าขนส่งวัสดุก่อสร้าง รถมอเตอร์ 10 ล้อ(กรณีน้ำหนักรวมไม่เกิน 25 ตัน)

ภูมิภาคเป็น ที่ราบ คิวทางลาดยาง และการจราจรปกติ

ราคาน้ำมันเชื้อเพลิงโซล่า ที่ อำเภอเมือง 24.00 - 24.99 บาท / ลิตร

ระยะ ขนส่ง กม.	ค่าบรรทุก บาท / ตัน	ค่าบรรทุก บาท / ลบ.ม.	ระยะ ขนส่ง กม.	ค่าบรรทุก บาท / ตัน	ค่าบรรทุก บาท / ลบ.ม.	ระยะ ขนส่ง กม.	ค่าบรรทุก บาท / ตัน	ค่าบรรทุก บาท / ลบ.ม.
1	7.92	11.09	41	94.57	132.39	81	185.64	259.90
2	9.54	13.35	42	96.84	135.58	82	187.82	262.95
3	11.15	15.61	43	99.11	138.75	83	190.12	266.17
4	12.77	17.87	44	101.39	141.95	84	192.43	269.41
5	14.38	20.13	45	103.66	145.12	85	194.76	272.67
6	16.00	22.39	46	105.94	148.32	86	196.97	275.76
7	17.61	24.65	47	108.21	151.49	87	199.19	278.87
8	19.46	27.25	48	110.49	154.69	88	201.55	282.17
9	21.74	30.43	49	112.75	157.85	89	203.79	285.30
10	24.01	33.62	50	115.02	161.03	90	206.03	288.45
11	26.29	36.80	51	117.31	164.24	91	208.43	291.80
12	28.56	39.99	52	119.57	167.40	92	210.69	294.97
13	30.84	43.17	53	121.85	170.59	93	212.97	298.15
14	33.11	46.36	54	124.14	173.80	94	215.25	301.35
15	35.39	49.54	55	126.40	176.96	95	217.39	304.35
16	37.67	52.73	56	128.67	180.14	96	219.69	307.56
17	39.94	55.91	57	130.96	183.34	97	222.00	310.80
18	42.21	59.10	58	133.26	186.57	98	224.32	314.05
19	44.49	62.29	59	135.52	189.73	99	226.65	317.31
20	46.77	65.48	60	137.79	192.91	100	228.82	320.35
21	49.04	68.66	61	140.08	196.11	101	231.17	323.64
22	51.32	71.85	62	142.38	199.33	102	233.36	326.70
23	53.59	75.03	63	144.62	202.47	103	235.73	330.02
24	55.87	78.22	64	146.88	205.64	104	237.93	333.10
25	58.15	81.41	65	149.15	208.82	105	240.32	336.44
26	60.42	84.59	66	151.44	212.01	106	242.53	339.54
27	62.70	87.78	67	153.74	215.23	107	244.75	342.65
28	64.98	90.97	68	155.97	218.36	108	246.97	345.76
29	67.24	94.13	69	158.29	221.61	109	249.41	349.17
30	69.53	97.34	70	160.55	224.77	110	251.65	352.31
31	71.79	100.50	71	162.82	227.94	111	253.90	355.46
32	74.08	103.71	72	165.09	231.13	112	256.15	358.61
33	76.35	106.89	73	167.38	234.34	113	258.41	361.78
34	78.63	110.09	74	169.69	237.56	114	260.68	364.96
35	80.89	113.25	75	171.91	240.67	115	262.96	368.15
36	83.18	116.45	76	174.23	243.93	116	265.23	371.34
37	85.46	119.64	77	176.47	247.06	117	267.54	374.55
38	87.74	122.83	78	178.72	250.21	118	269.84	377.77
39	90.01	126.02	79	181.09	253.52	119	272.15	381.01
40	92.28	129.19	80	183.36	256.70	120	274.46	384.25

สำเนาถูกต้อง
นายบุญศรี นันตี
ผู้อำนวยการกองโยธา



เทศบาลตำบลคอนศิลา
อำเภอเวียงชัย จังหวัดเชียงใหม่

โครงการขุดลอกห้วยแม่ต้า
บ้านใหม่ศรีวิสัย หมู่ที่ 17
ตำบลคอนศิลา อำเภอเวียงชัย
จังหวัดเชียงใหม่



แผนที่พอสังเขป



เทศบาลตำบลคอนศิลา
อำเภอเวียงชัย จังหวัดเชียงราย

โครงการขุดลอกลำห้วยแม่ติง
บ้านใหม่ศรีวิสัย หมู่ที่ 17
ต.คอนศิลา อ.เวียงชัย จ.เชียงราย

แบบแสดง

- แผนที่พอสังเขป

สำรวจ/ออกแบบ นายช่างโยชธาดา นานาน

นายจิทพงษ์ ทับทิมฉาย

เขียนแบบ ผู้ช่วยช่างสำรวจ

นายวสุพล ไทยโกษา

ตรวจ ผู้อำนวยการกองช่าง

นายประมุข ชรวงศ์

วิศวกร

เห็นชอบ ปลัดเทศบาลตำบลคอนศิลา

นายทวีศักดิ์ นาทอง

อนุมัติ นายกเทศมนตรีตำบลคอนศิลา

นายทวีศักดิ์ นาทอง

ปลัดเทศบาล ปฏิบัติหน้าที่

นายกเทศมนตรีตำบลคอนศิลา

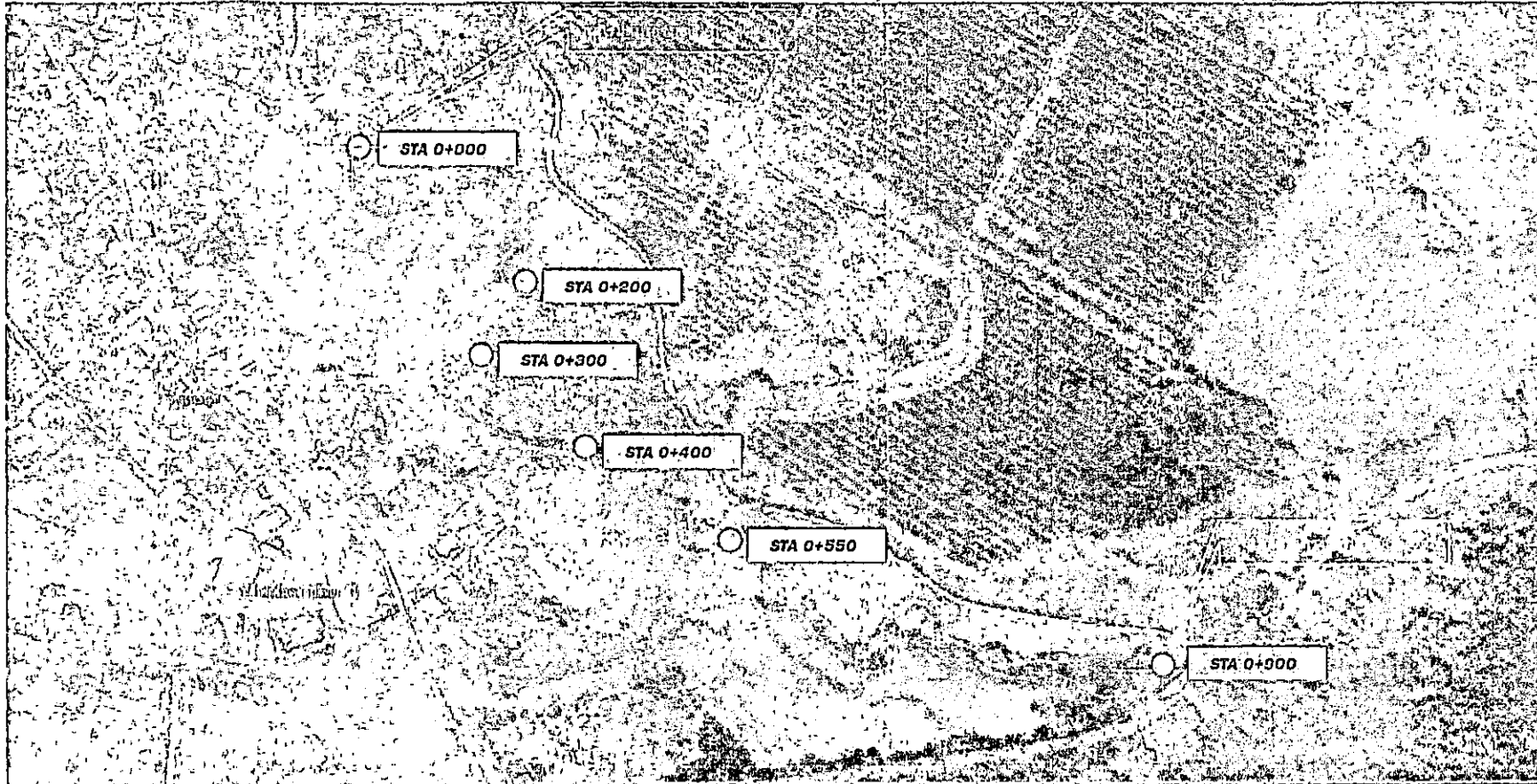
ว/ด/ป

เลขที่แบบ

05/02/63

A1

A1/A2



แผนที่ STA
ขุดลอกลำห้วยแม่ต๋าก หมู่ 17



เทศบาลตำบลคอนศิลา
อำเภอเวียงชัย จังหวัดเชียงราย

โครงการขุดลอกลำห้วยแม่ต๋าก
บ้านใหม่ศรีวิชัย หมู่ที่ 17
ต.คอนศิลา อ.เวียงชัย จ.เชียงราย

แบบแสดง

- แผนที่ STA

เจ้าของ/ออกแบบ นายช่างโยธารักษ์นารณ

(Signature)

นายอภิพงศ์ หับทิมฉาย

ผู้ช่วยช่างสำรวจ

(Signature)

นายสุพล ไทยโกษา

ผู้อำนวยการกองช่าง

(Signature)

นายประมุข ชรวงศ์

วิศวกร

เงินชดเชย ปตท.เทศบาลตำบลคอนศิลา

(Signature)

นายทวีศักดิ์ นาทอง

อนุมัติ นายกเทศมนตรีตำบลคอนศิลา

(Signature)

นายทวีศักดิ์ นาทอง
ปลัดเทศบาล ปฏิบัติหน้าที่
นายกเทศมนตรีตำบลคอนศิลา

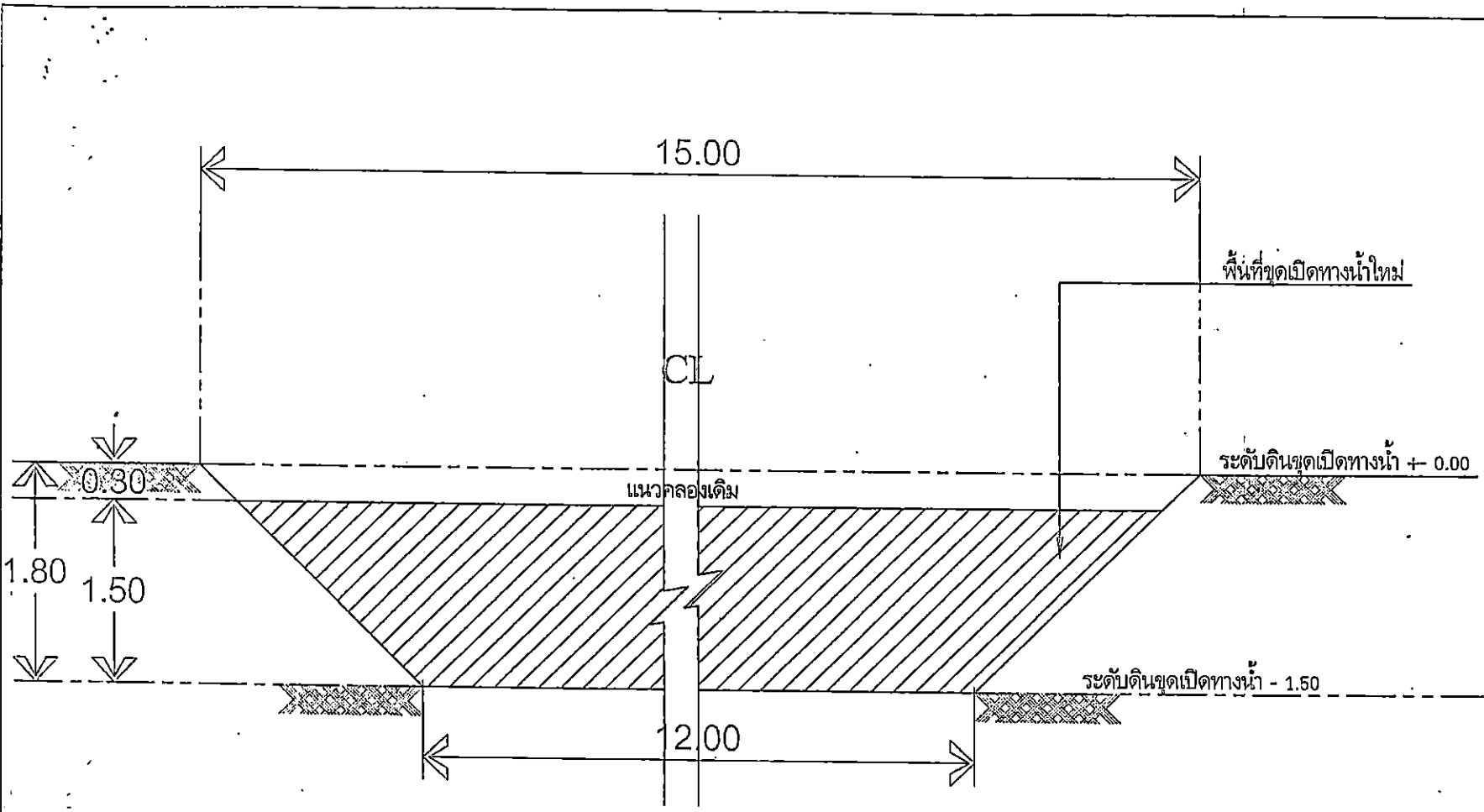
๑/๓/๖๓

เลขที่แบบ

A2

05/02/63

A2/A2



รูปตัด STA 0+000
SCALE 1 : 50

ขุดลอกคูน้ำห้วยแม่ต๋าก บ้านใหม่ศรีวิสัย หมู่ที่ 17 ตำบลดอนศิลา อำเภอเวียงชัย จังหวัดเชียงราย
พื้นที่ขุดลอก กว้าง เฉลี่ย 7.00 - 15.00 เมตร ความยาว 900.00 เมตร ลึก 1.50 เมตร
หรือปริมาตรดินขุดไม่น้อยกว่า 12,225.00 ลูกบาศก์เมตร พร้อมตกแต่งคันดิน



เทศบาลตำบลดอนศิลา
อำเภอเวียงชัย จังหวัดเชียงราย

โครงการขุดลอกคูน้ำห้วยแม่ต๋าก
บ้านใหม่ศรีวิสัย หมู่ที่ 17
ต.ดอนศิลา อ.เวียงชัย จ.เชียงราย

แบบแสดง

รูปตัด STA 0 +000

สำรวจ/ออกแบบ นายช่างโยธาชำนาญงาน

[Signature]
นายอิทธิพงศ์ ทับทิมฉาย
เขียนแบบ ผู้ช่วยช่างสำรวจ

[Signature]
นายสุพล ไทยโกษา
ตรวจ ผู้อำนวยการกองช่าง

[Signature]
นายประมุข ขววงศ์
ตรวจ

เห็นชอบ / ให้ออกแบบและก่อสร้าง

[Signature]
นายวีศักดิ์ นาทอง
อนุมัติ นายกเทศมนตรีตำบลดอนศิลา

[Signature]
นายวีศักดิ์ นาทอง
ปลัดเทศบาล ปฏิบัติหน้าที่
นายกเทศมนตรีตำบลดอนศิลา

วันที่	เลขที่แบบ
05/02/63	01
	01/06



กรมที่ดิน
 กรมการผังเมือง
 กรมควบคุมมลพิษ
 กรมส่งเสริมการเกษตร
 กรมส่งเสริมการค้าระหว่างประเทศ
 กรมส่งเสริมการปกครองส่วนท้องถิ่น
 กรมส่งเสริมการเกษตร
 กรมส่งเสริมการค้าระหว่างประเทศ
 กรมส่งเสริมการปกครองส่วนท้องถิ่น

เทศบาลตำบลอนศิลา
 อำเภอเวียงชัย จังหวัดเชียงราย

แบบแสดง

รูปตัด STA 0+200

สำรวจออกแบบ นายช่างโยธาชำนาญงาน

(Signature)

นายอภิพงศ์ ทับทิมฉาย

เขียนแบบ ผู้ช่วยช่างสำรวจ

(Signature)

นายวุฒพล ไทยโกษา

ตรวจ ผู้อำนวยการกองช่าง

(Signature)

นายประมุข ชรวงศ์

วิศวกร

เห็นชอบ ปลัดเทศบาลตำบลอนศิลา

(Signature)

นายทวีศักดิ์ นาทอง

อนุมัติ นายกเทศมนตรีตำบลอนศิลา

(Signature)

นายทวีศักดิ์ นาทอง

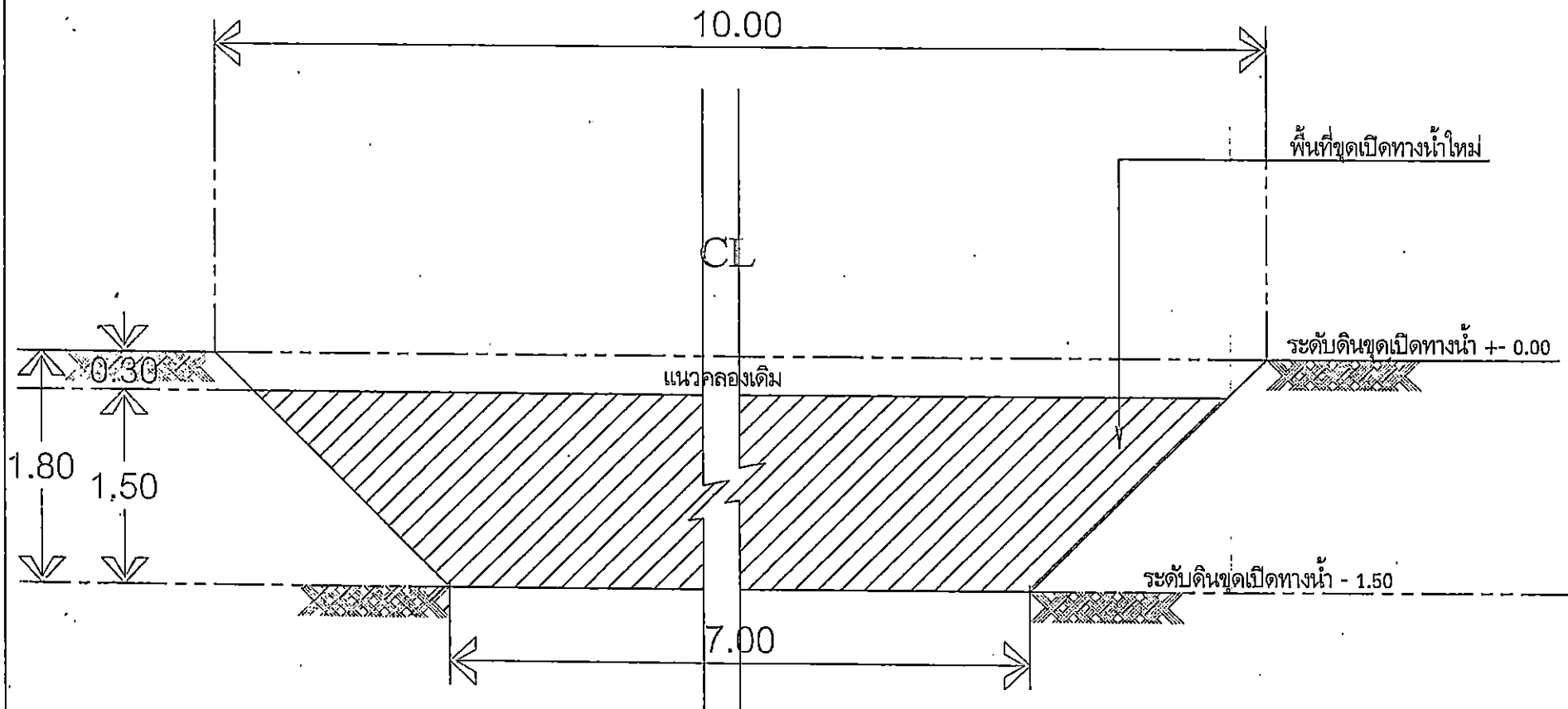
ปลัดเทศบาล ปฏิบัติหน้าที่

นายกเทศมนตรีตำบลอนศิลา

ร/ด/ป เลขที่แบบ

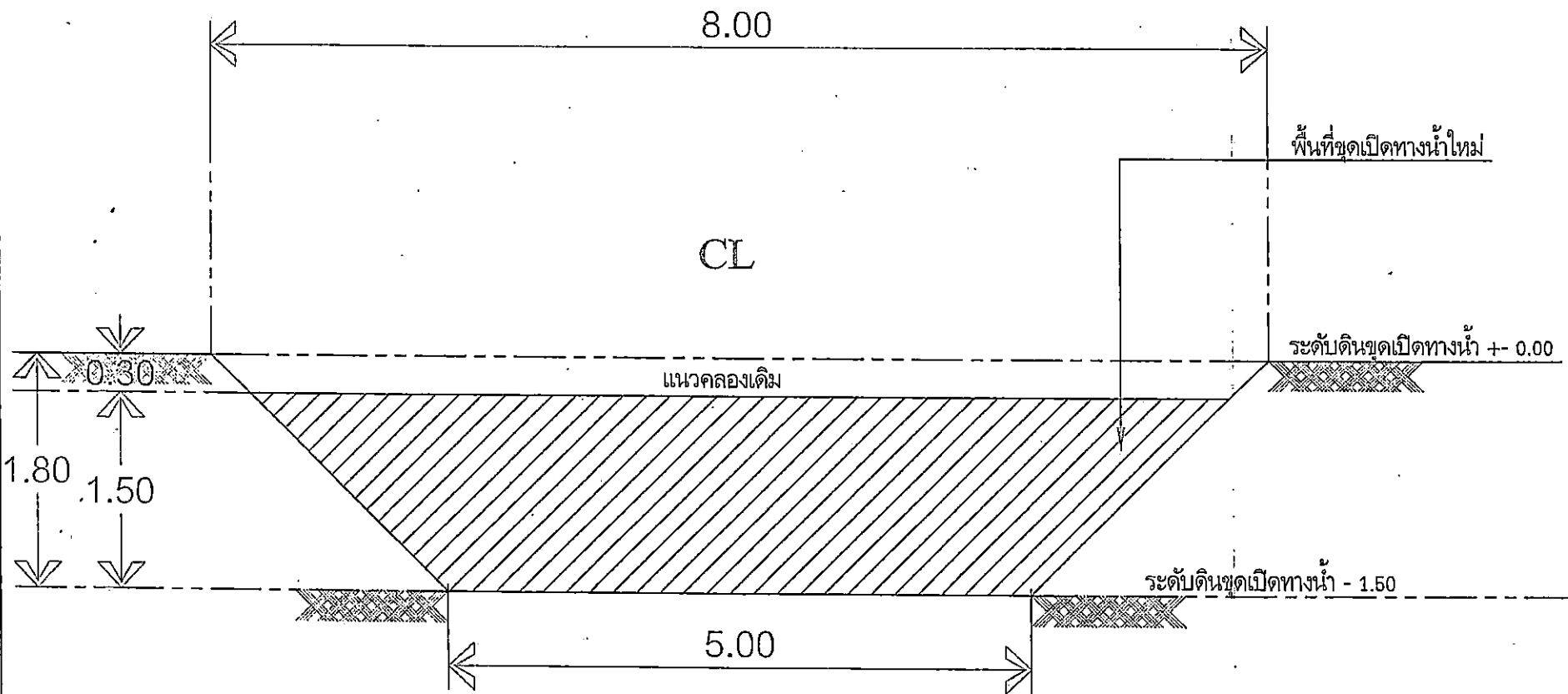
05/02/63 02

02/06



รูปตัด STA 0+200
 SCALE 1 : 50

ขุดลอกคูน้ำห้วยแม่เตี๊ยก บ้านใหม่ศรีวิสัย หมู่ที่ 17 ตำบลอนศิลา อำเภอเวียงชัย จังหวัดเชียงราย
 พื้นที่ขุดลอก กว้าง เฉลี่ย 7.00 - 15.00 เมตร ความยาว 900.00 เมตร ลึก 1.50 เมตร
 หรือปริมาตรดินขุดไม่น้อยกว่า 12,225.00 ลูกบาศก์เมตร พร้อมตกแต่งคันดิน



รูปตัด STA 0+300
SCALE 1 : 50

ขุดลอกลำห้วยแม่ต๊าก บ้านใหม่ศรีวิสัย หมู่ที่ 17 ตำบลดอนศิลา อำเภอเวียงชัย จังหวัดเชียงราย
พื้นที่ขุดลอก กว้าง เฉลี่ย 7.00 - 15.00 เมตร ความยาว 900.00 เมตร ลึก 1.50 เมตร
หรือปริมาตรดินขุดไม่น้อยกว่า 12,225.00 ลูกบาศก์เมตร พร้อมตักแต่งคันดิน



เทศบาลตำบลดอนศิลา
อำเภอเวียงชัย จังหวัดเชียงราย

โครงการขุดลอกลำห้วยแม่ต๊าก
บ้านใหม่ศรีวิสัย หมู่ที่ 17
ต.ดอนศิลา อ.เวียงชัย จ.เชียงราย

แบบแสดง

รูปตัด STA 0+300

สำรวจ/ออกแบบ นายช่างโยธาชำนาญงาน

(Signature)
นายอิทธิพงศ์ ทับทิมฉาย

เขียนแบบ ศึกษานอกโรงเรียน

(Signature)
นายวุฒ พลโยเกษา

ตรวจ ศึกษานอกโรงเรียน

(Signature)
นายประมุข ขววงค์

วิศวกร

เห็นชอบ ปลัดเทศบาลตำบลดอนศิลา

(Signature)
นายทวีศักดิ์ นาทอง

อนุมัติ นายกเทศมนตรีตำบลดอนศิลา

(Signature)
นายทวีศักดิ์ นาทอง
ปลัดเทศบาล ปฏิบัติหน้าที่
นายกเทศมนตรีตำบลดอนศิลา

จ/ด/ป	เลขที่แบบ
05/02/63	03
	03/06



เทศบาลตำบลคอนศิลา
อำเภอเวียงชัย จังหวัดเชียงราย

โครงการขุดลอกลำห้วยแม่ต๋าก
บ้านใหม่ศรีวิสัย หมู่ที่ 17
ต.คอนศิลา อ.เวียงชัย จ.เชียงราย

แบบแสดง

รูปตัด STA 0+550

สำรวจ/ออกแบบ นายช่างโยธา รามภาน

นายอิทธิพงศ์ ทับทิมฉาย

เขียนแบบ ผู้ช่วยช่างสำรวจ

นายวุฒพล ไทยโกษา

ตรวจ ผู้อำนวยการกองช่าง

นายประมุข ชวงค์

วิศวกร

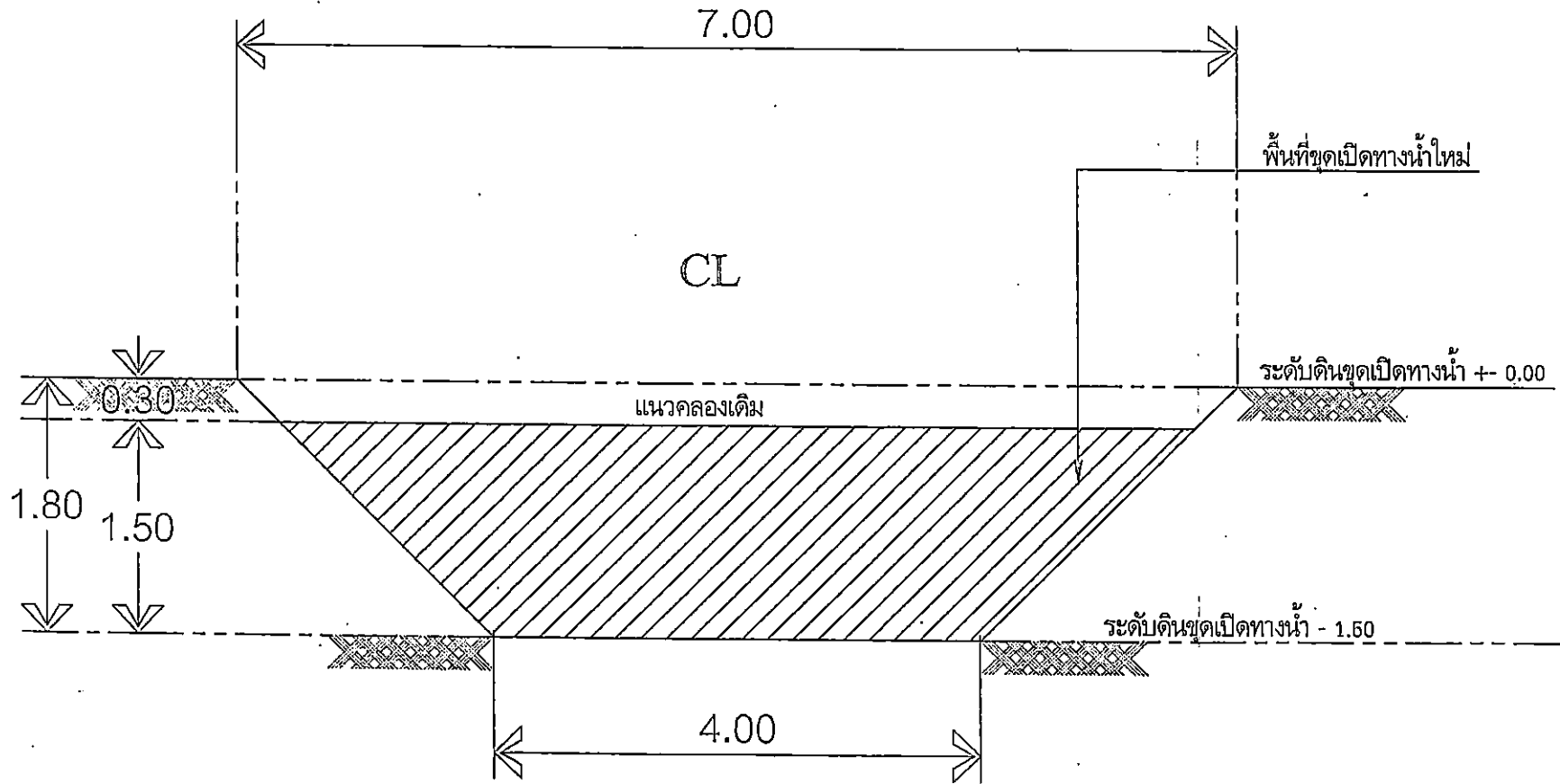
เป็นรูป ปัดเขตเทศบาลคอนศิลา

นายวิทศักดิ์ นาทอง

อนุมัติ นายกเทศมนตรีตำบลคอนศิลา

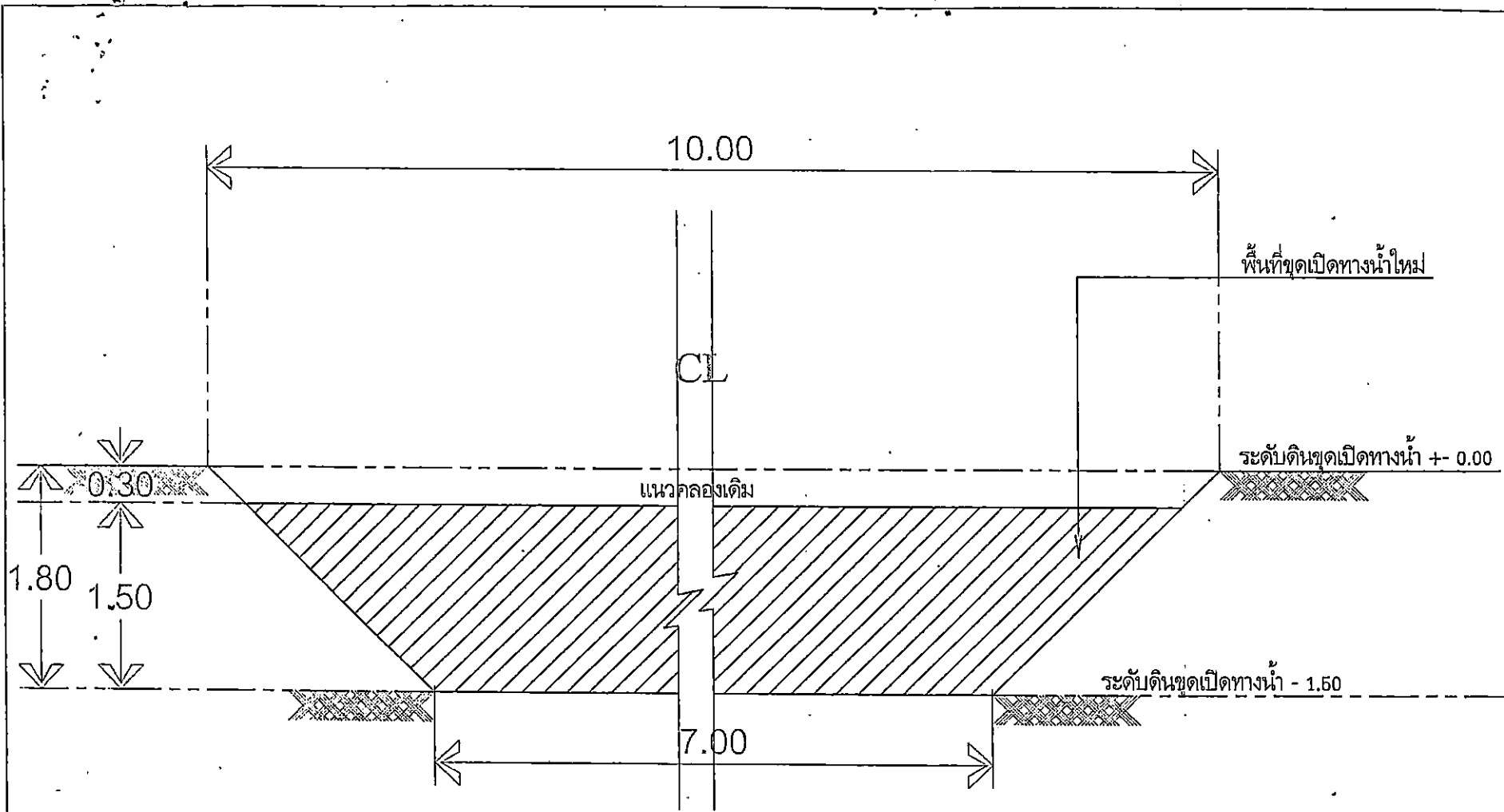
นายวิทศักดิ์ นาทอง
ปลัดเทศบาล ปฏิบัติหน้าที่
นายกเทศมนตรีตำบลคอนศิลา

จ/ด/ป	เลขที่แบบ
05/02/63	05
	05/06



รูปตัด STA 0+550
SCALE 1 : 50

ขุดลอกลำห้วยแม่ต๋าก บ้านใหม่ศรีวิสัย หมู่ที่ 17 ตำบลคอนศิลา อำเภอเวียงชัย จังหวัดเชียงราย
พื้นที่ขุดลอก กว้าง เฉลี่ย 7.00 - 15.00 เมตร ความยาว 900.00 เมตร ลึก 1.50 เมตร
หรือปริมาตรดินขุดไม่น้อยกว่า 12,225.00 ลูกบาศก์เมตร พร้อมตักแต่งคันดิน



รูปตัด STA 0+900
SCALE 1 : 50

ขุดลอกคูน้ำห้วยแม่ต๋าก บ้านใหม่ศรีวิสัย หมู่ที่ 17 ตำบลดอนศิลา อำเภอเวียงชัย จังหวัดเชียงราย
พื้นที่ขุดลอก กว้าง เฉลี่ย 7.00 - 15.00 เมตร ความยาว 900.00 เมตร ลึก 1.50 เมตร
หรือปริมาตรดินขุดไม่น้อยกว่า 12,225.00 ลูกบาศก์เมตร พร้อมตกแต่งคันดิน



เทศบาลตำบลดอนศิลา
อำเภอเวียงชัย จังหวัดเชียงราย

โครงการขุดลอกลำห้วยแม่ต๋าก
บ้านใหม่ศรีวิสัย หมู่ที่ 17
ต.ดอนศิลา อ.เวียงชัย จ.เชียงราย

แบบเลข

รูปตัด STA 0+800

สำรวจออกแบบ นายช่างโยธาชำนาญงาน

(Signature)

นายอิทธิพงศ์ ทับทิมฉาย

เขียนแบบ ผู้ช่วยช่างสำรวจ

(Signature)

นายสุพล ไทยโกษา

ตรวจ ผู้อำนวยการกองช่าง

(Signature)

นายประมุข ขววงค์

วิศวกร

เห็นชอบ ปลัดเทศบาลตำบลดอนศิลา

(Signature)

นายทวีศักดิ์ นาทอง

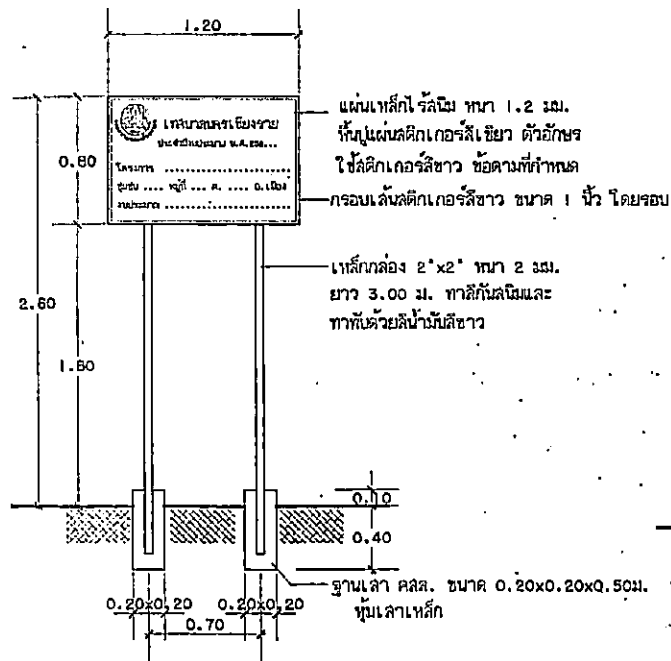
อนุมัติ นายกเทศมนตรีตำบลดอนศิลา

(Signature)

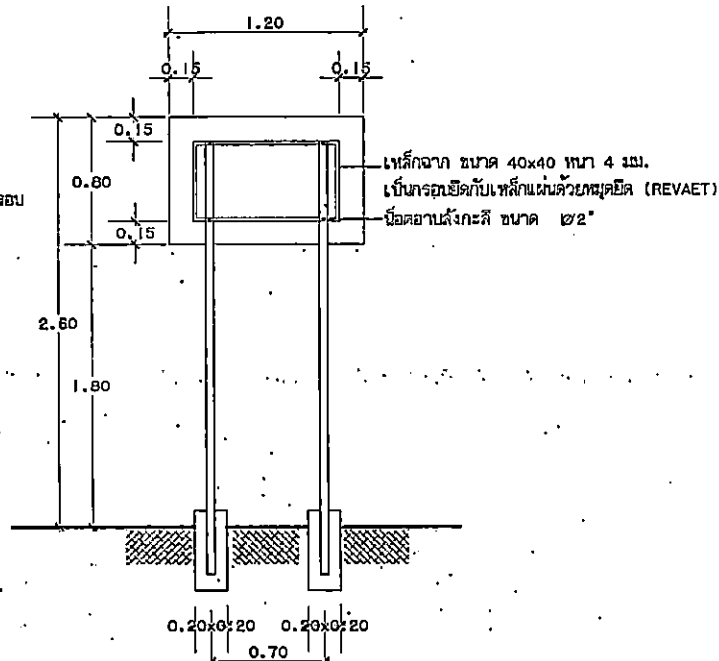
นายทวีศักดิ์ นาทอง

ปลัดเทศบาล ปฏิบัติหน้าที่
นายกเทศมนตรีตำบลดอนศิลา

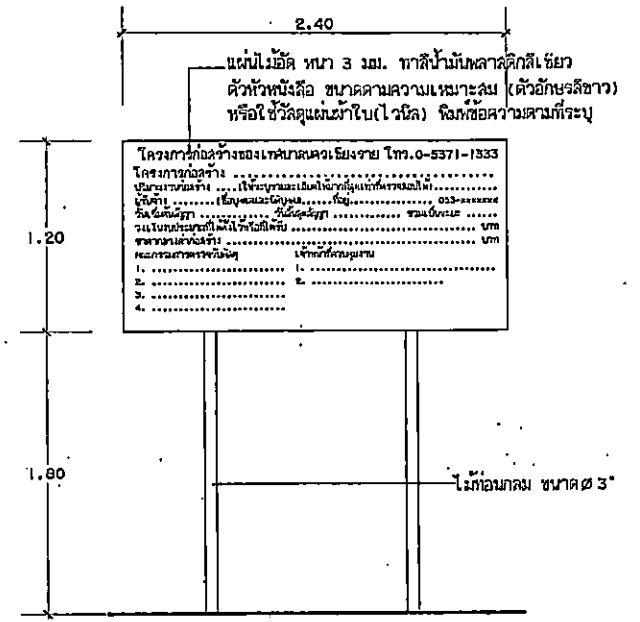
ว/ด/ป	เลขที่แบบ
05/02/63	06
	06/06



รูปด้านหน้า



รูปด้านหลัง



แบบป้ายประชาสัมพันธ์ระหว่างการก่อสร้าง

- พื้นและตัวอักษรข้อความให้ใช้สติกเกอร์ 3M หรือเทียบเท่า
- ตราสัญลักษณ์ (โลโก้) สติกเกอร์ เทศบาลนครเชียงราย ขนาด ไม่น้อยกว่า ๑๘"

แบบป้ายประชาสัมพันธ์โครงการก่อสร้าง แบบถาวร (ภายหลังการก่อสร้างแล้วเสร็จ)

แบบป้ายประชาสัมพันธ์โครงการก่อสร้าง สำเนาถูกต้อง



เทศบาลนคร เชียงราย แบบ มาตรฐานใช้ในงานก่อสร้าง ของเทศบาลนครเชียงราย สำนักงาน เชียงราย จังหวัด เชียงราย	เขียนแบบ	ตรวจ	ตรวจ	เห็นชอบ	วันที่
	นายประสงค์ จันทอง	นายทวีชัย ลิ้มประดิษฐ์	นายประสงค์ จันทอง	นายทวีชัย ลิ้มประดิษฐ์	วันที่
	พ.น. ฝ่ายช่างแบบและก่อสร้าง	วิศวกรโยธา	พ.น. ฝ่ายช่างแบบและก่อสร้าง	ปลัดเทศบาล	
	คำนวณ-ออกแบบ	ตรวจ	ตรวจ	อนุมัติ	
	นาย วิทยากร ไชยกุล	นายเสกสรรค์ ชินจิตกุลถาวร	นาย ธเนศ โภษะธง	นายทวีชัย จงสุทธานามณี	
	วิศวกรโยธา	พ.น. งานวิศวกรรม	รองปลัดเทศบาล จก. ผู้อำนวยการกองช่าง	นายกเทศมนตรี	

(นายบุญยริกา เหมวังศิริ) E 002 /2562



เทศบาลตำบลดอนศิลา
อำเภอเวียงชัย จังหวัดเชียงราย

โครงการขุดลอกลำห้วยแม่ตีง
บ้านใหม่ศรีวิสัย หมู่ที่ 17
ต.ดอนศิลา อ.เวียงชัย จ.เชียงราย

แบบแสดง

รูปตัด STA 0 +400

สำรวจ/ออกแบบ นายช่างโยธาชำนาญงาน

นายจิติพงษ์ ทับทิมฉาย

เขียนแบบ ผู้ช่วยช่างสำรวจ

นายสุพล ไทยโกษา

ตรวจ ผู้อำนวยการกองช่าง

นายประมุข ขวรงค์

ตรวจสอบ

เขียนแบบ ปลัดเทศบาลตำบลดอนศิลา

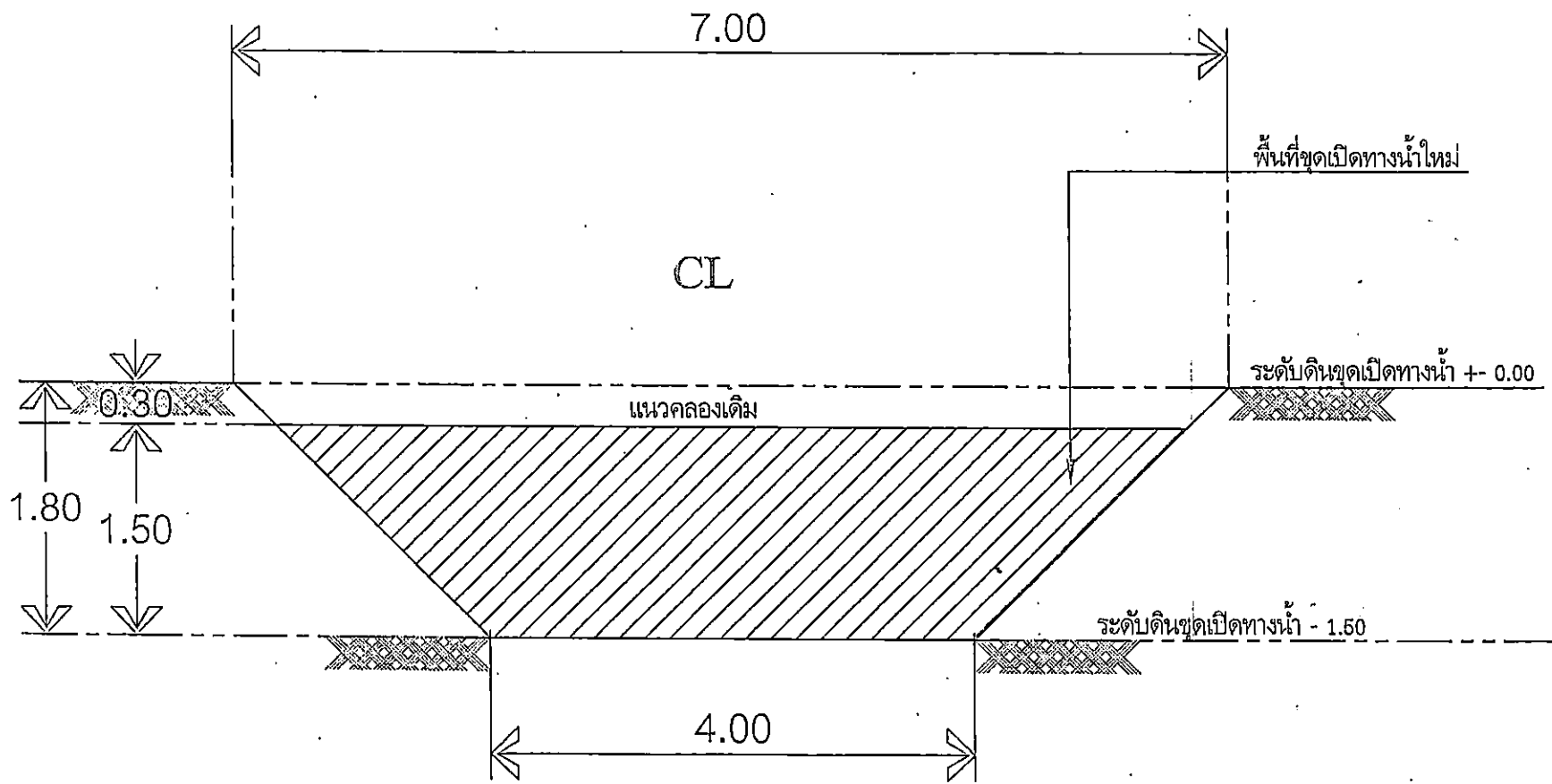
นายทวีศักดิ์ นาทอง

อนุมัติ นายกเทศมนตรีตำบลดอนศิลา

นายทวีศักดิ์ นาทอง
ปลัดเทศบาล ปฏิบัติหน้าที่
นายกเทศมนตรีตำบลดอนศิลา

จ/ด/ป วันที่แบบ

05/02/63 04
04/06



รูปตัด STA 0+400
SCALE 1 : 50

ขุดลอกลำห้วยแม่ตีง บ้านใหม่ศรีวิสัย หมู่ที่ 17 ตำบลดอนศิลา อำเภอเวียงชัย จังหวัดเชียงราย
พื้นที่ขุดลอก กว้าง เฉลี่ย 7.00 - 15.00 เมตร ความยาว 900.00 เมตร ลึก 1.50 เมตร
หรือปริมาตรดินขุดไม่น้อยกว่า 12,225.00 ลูกบาศก์เมตร พร้อมตกแต่งคันดิน